

AKCE

III/34711 Lučice – most ev.č. 34711-2

STAVEBNÍK:



Kraj Vysočina

Žižkova 1882/57

587 33 Jihlava

INVESTOR:

**Krajská správa a údržba  
silnic Vysočiny**  
příspěvková organizace



Krajská správa a údržba silnic Vysočiny, příspěvková organizace

Kosovská 1122/16

586 01 Jihlava 1

E


SOUŘADNICOVÝ SYSTÉM

: S-JTSK

VÝŠKOVÝ SYSTÉM

: Bpv

PDPS

VEDOUČÍ PROJEKTANT	Ing. Martin ŘEHULKA		 PROJEKČNÍ KANCELÁŘ PRIS spol. s r. o. OSOVÁ 20, 625 00 BRNO		
ZODPOVĚDNÝ PROJEKTANT	Ing. Bronislav ŠUSTR				
VYPRACOVAL	Ing. Kateřina MRHAČOVÁ				
KONTROLOVAL	Ing. Jiří ŠRUBAŘ				
KRAJ	VYSOČINA	STAVEBNÍK	Kraj Vysočina	DATUM	10/2022
AKCE  III/34711 Lučice – most ev.č. 34711-2				FORMÁT	
				MĚŘÍTKO	
				STUPEŇ	PDPS
				ČÍS. ZAKÁZKY	21199
				ARCHIVNÍ ČÍS.	E_DOK.pdf
PŘÍLOHA	DOKLADY			ČÍS. SOUPRAVY	ČÍS. VÝKRESU E



## **Seznam dokladů**

Název akce: **III/34711 Lučice – most ev.č. 34711-2**

Stupeň: **PDPS**

### **Oprávnění k činnosti:**

- 1 Plná moc pro zastupování
- 2 Doklad o autorizaci
- 3 Výpis z živnostenského rejstříku
- 4 Certifikát ISO 9001

### **Vyjádření o existenci sítí a stanoviska k záměru:**

- 5 Česká telekomunikační infrastruktura a.s.
- 6 ČD Telematika
- 7 ČEPRO
- 8 ČEPS
- 9 ČEZ Distribuce a.s.
- 10 ČEZ ICT
- 11 GasNet
- 12 Ministerstvo obrany - sekce ekonomická a majetková
- 13 MERO
- 14 Net4Gas
- 15 Obec Lučice
- 16 Obec Skuhrov
- 17 TelcoProServices
- 18 T-Mobile
- 19 Vodafone
- 20 VAK HB

### **Vyjádření a stanoviska k záměru:**

- 21 Povodí Vltavy - správce povodí
- 22 Lesy ČR, správce toku
- 23 KÚ Kraj Vysočina, EIA
- 24 KÚ Kraj Vysočina, NATURA
- 25 MěÚ Havlíčkův Brod OŽP, souhrnné stanovisko
- 26 MěÚ Havlíčkův Brod OŽP, dle § 17 podle vodoprávního zákona
- 27 MěÚ Havlíčkův Brod OŽP, VKP
- 28 MěÚ Havlíčkův Brod OŽP, Orgán odnětí ZPF
- 29 MěÚ Havlíčkův Brod OŽP, 50 m od lesa
- 30 MěÚ Havlíčkův Brod - úřad územního plánování - § 96b
- 31 KÚ Kraj Vysočina, odbor dopravy dle §40 odst. 3
- 32 MMě Havlíčkův Brod - dle dle §40 odst. 4 a DIO
- 33 MO-SEM
- 34 Policie ČR, Krajské ředitelství PČR, ÚO Havlíčkův Brod
- 35 HZS Kraje Vysočina, ÚO Havlíčkův Brod
- 36 KHS Kraje Vysočina, ÚP Havlíčkův Brod
- 37 KÚ Kraj Vysočina, Odbor dopravní obslužnosti - z hlediska linkové dopravy
- 38 Obec Lučice - souhlas se záměrem a DIO
- 39 Obec Skuhrov - souhlas s DIO
- 40 Obec Radostín - souhlas s DIO
- 41 Obec Skuhrov - povolení kácení
- 42 Sdělení ŘSD k DIO

### **Smlouvy a souhlasy s majiteli dotčených pozemků:**

- 43 Novák Vítěslav
- 44 Jambor Jaroslav
- 45 Jamborová Ludmila
- 46 Rejnek Pavel
- 47 Rejnek Vlastislav
- 48 Krepčík Josef

### **Společné povolení**





# Krajská správa a údržba silnic Vysočiny

## Plná moc

Krajská správa a údržba silnic Vysočiny, příspěvková organizace, Kosovská 1122/16, 586 01 Jihlava, IČ: 00090450, DIČ: CZ00090450, zastoupená Ing. Radovanem Necidem, ředitelem organizace, jako zmocnitel

z m o c ň u j e   t í m t o  
na základě a ve vazbě na platnou smlouvu o dílo č. ZMR-SL-89-2021

zmocněnce:                      Projekční kancelář PRIS spol. s r.o.  
Osová 20, 625 00 Brno  
IČ: 46974806

zastoupený: Ing. Martin Řehulka

k jednání s fyzickými i právnickými osobami, orgány státní správy a samosprávy za účelem získání dokladů, ověřeného průběhu inženýrských sítí, vyjádření a stanovisek nutných pro vydání územního rozhodnutí, stavebního povolení, případně ohlášení stavebních prací, pro podání žádosti vydání územního rozhodnutí, stavebního povolení, případně ohlášení stavebních prací na stavbu:

### „III/34711 Lučice – most ev.č. 34711-2“

Zmocněnec je oprávněn jednat s fyzickými i právnickými osobami svým jménem, doklady a stanoviska musí být vydány na jméno zmocnitele. Současně opravňujeme zmocněnce k řízení u stavebního úřadu k výše uvedeným účelům. Obchodní společnost je oprávněna udělit plnou moc jiné osobě, aby místo ní jednala v rozsahu této plné moci za zmocnitele. Takovou osobou může být pouze zaměstnanec obchodní společnosti anebo jiná právnická nebo fyzická osoba.

V Jihlavě, dne: 20.1.2022

Krajská správa a údržba  
silnic Vysočiny  
příspěvková organizace  
Kosovská 1122/16, 586 01 Jihlava  
IČO: 00090450, www.ksusv.cz

.....  
za zmocnítele Ing. Radovan Necid  
ředitel organizace

V Brně, dne: 24. 01. 2022

Zmocnění přijímám:

Projekční kancelář PRIS spol. s r.o.  
Osová 20, 625 00 Brno  
IČ: 46 97 48 06  
DIČ: CZ46974806

4  
.....  
za zmocněnce Ing. Martin Řehulka



# OSVĚDČENÍ O AUTORIZACI

číslo 18 968

vydané

Českou komorou autorizovaných inženýrů a techniků

činných ve výstavbě

podle zákona ČNR č.360/1992 Sb.

**Ing. Martin Řehulka**

jméno a příjmení

700518/4472

rodné číslo

je

**autorizovaným inženýrem**

v oboru

**mosty a inženýrské konstrukce**

V seznamu autorizovaných osob vedeném ČKAIT je veden pod číslem

1003412

a je oprávněn užívat autorizační razítko, jehož kontrolní otisk

je uveden zde:



Autorizace je udělena ke dni 3.12.1999

Ing. Václav Mach  
předseda ČKAIT



**Magistrát města Brna**  
Živnostenský úřad města Brna  
Malinovského nám. 3, 601 67 Brno

Č. j.: **ZUMB/30421/2009/Fe/3**

## Výpis z živnostenského rejstříku

Obchodní firma: **Projekční kancelář PRIS spol. s r.o.**  
Sídlo: **Osová 717/20, 625 00, Brno - Starý Lískovec**  
Identifikační číslo: **46974806**

### *Živnostenské oprávnění č. 1*

Předmět podnikání: **Projektová činnost ve výstavbě**  
Vznik oprávnění: **19.10.1992**  
Doba platnosti oprávnění: **na dobu neurčitou**

### *Živnostenské oprávnění č. 2*

Předmět podnikání: **Výroba, obchod a služby neuvedené v přílohách 1 až 3 živnostenského zákona**  
Obory činnosti: **Vydavatelské činnosti, polygrafická výroba, knihařské a kopírovací práce  
Zprostředkování obchodu a služeb  
Velkoobchod a maloobchod  
Poradenská a konzultační činnost, zpracování odborných studií a posudků  
Příprava a vypracování technických návrhů, grafické a kresličské práce**  
Vznik oprávnění: **19.10.1992**  
Doba platnosti oprávnění: **na dobu neurčitou**

Úřad příslušný podle § 71 odst. 2 živnostenského zákona: **Magistrát města Brna**

V Brně dne 16.11.2009



*Fenclová*  
JUDr. Dobromila Macháčková  
vedoucí Živnostenského úřadu města Brna  
v z. Ing. Jiřina Fenclová







**STAVCERT**

Praha, spol. s r. o.

U Výstaviště 3, Praha 7

**CERTIFIKAČNÍ ORGÁN PROVÁDĚJÍCÍ CERTIFIKACI  
SYSTÉMŮ MANAGEMENTU**

akreditovaný Českým institutem pro akreditaci, o.p.s. (ČIA)

ČIA je signatářem multilaterální dohody EA a IAF o vzájemném uznávání



vydává

# CERTIFIKÁT

pro

**Projekční kancelář PRIS spol. s r.o.**

Osová 20, 625 00 Brno

IČ: 46974806

Tímto certifikátem se potvrzuje, že zavedený a udržovaný

**systém managementu kvality**

pro

◆ **projektovou činnost v investiční výstavbě**

◆ **projektování pozemních komunikací**

*(v rozsahu Metodického pokynu Ministerstva dopravy Systém jakosti v oboru pozemních komunikací ze dne 20.12.2019, Část II/1 Projektové práce, NACE 71.11 a 71.12)*

◆ **zajištění geodetických prací**

◆ **zajištění inženýrsko-geologického průzkumu**

◆ **zajištění diagnostického průzkumu**

odpovídá požadavkům

**ČSN EN ISO 9001:2016**

**Certifikát č. QMS-4505/2020**

První certifikace: prosinec 1998

**Platnost certifikátu od 19.3.2021 do 19.1.2023**

**Platnost certifikace od 27.1.2020 do 19.1.2023**

*Tento certifikát nahrazuje certifikát č. QMS-4505/2020 ze dne 27.1.2020 pro Projekční kancelář PRIS spol. s r.o. z důvodu získání akreditace Certifikačního orgánu podle Metodického pokynu Ministerstva dopravy ČR SJ-PK z 20.12.2019.*

**V Praze dne 19.3.2021**











**VYJÁDŘENÍ O EXISTENCI SÍTĚ ELEKTRONICKÝCH KOMUNIKACÍ  
společnosti CETIN a.s.  
(„Vyjádření“)**

**A VŠEOBECNÉ PODMÍNKY OCHRANY SÍTĚ ELEKTRONICKÝCH KOMUNIKACÍ  
společnosti CETIN a.s.  
(„Všeobecné podmínky ochrany SEK“)**

toto Vyjádření a Všeobecné podmínky ochrany SEK je vydané dle ustanovení § 101 zákona č. 127/2005 Sb., o elektronických komunikacích a o změně některých souvisejících zákonů, v účinném znění („**Zákon o elektronických komunikacích**“), a dle ustanovení § 161 zákona č. 183/2006 Sb., o územním plánování a stavebním řádu, v účinném znění („**Stavební zákon**“), a dle příslušných ustanovení zákona č. 89/2012 Sb., občanský zákoník, v účinném znění („**Občanský zákoník**“)

**Číslo jednací: 540083/22**

**Číslo žádosti: 0122 390 470 („Žádost“)**

Název akce („Stavba“)	III/34711 Lučice ? most ev.č. 34711-2	
Důvod vydání Vyjádření („Důvod vyjádření“)	Informace o poloze sítě	
<b>Žadatel</b>	Projekční kancelář PRIS spol. s r.o., kontaktní osoba: Soňa Straková, Osová 717/20, Brno, 62500	
<b>Stavebník</b>	-- neuvedeno --, , -- neuvedeno --, 0	
<b>Zájmové území</b>	Okres	Havlíčkův Brod
	Obec	Lučice, Skuhrov
	Kat. území / č. parcely	Lučice; Skuhrov u Havlíčkova Brodu
<b>Platnost Vyjádření</b>	<b>4. 2. 2024 („Den konce platnosti Vyjádření“)</b>	

Žadatel Žadostí určil a vyznačil Zájmové území, jakož i určil Důvod Vyjádření.

Na základě určení a vyznačení Zájmového území Žadatelem a na základě určení Důvodu Vyjádření vydává společnost CETIN a.s. následující Vyjádření:

**Nedojde ke střetu** se sítí elektronických komunikací (dále jen „SEK“) společnosti **CETIN a.s.**

- (I) Na Žadatelem určeném a vyznačeném Zájmovém území se nevyskytuje SEK společnosti CETIN a.s.
- (II) Stavebník nebo jím pověřená třetí osoba je povinen řídit se Všeobecnými podmínkami ochrany SEK, které jsou nedílnou součástí Vyjádření; a
- (III) Stavebník a/nebo Žadatel není oprávněn užít toto Vyjádření k podání jakékoliv žádosti o vydání jakéhokoliv správního rozhodnutí či jiného rozhodnutí majícího obdobný charakter.

Vyjádření je platné pouze pro Zájmové území určené a vyznačené Žadatelem, jakož i pro Důvod Vyjádření stanovený a určený Žadatelem v Žádosti.

Číslo jednací: 540083/22

Číslo žádosti: 0122 390 470

Vyjádření pozbývá platnosti i) dnem, kdy je Žadatelem a/nebo Stavebníkem použito k podání žádosti o vydání jakéhokoliv správního rozhodnutí či jiného rozhodnutí majícího obdobný charakter a/nebo dnem zahájení jakéhokoliv správního rozhodnutí či jiného rozhodnutí majícího obdobný charakter, ve kterém bylo Vyjádření použito, ii) uplynutím doby platnosti v tomto Vyjádření uvedeného, iii) změnou rozsahu Zájmového území či změnou Důvodu Vyjádření uvedeného v Žádosti a/nebo iv) porušením Všeobecných podmínek ochrany SEK, to vše v závislosti na tom, která ze skutečností rozhodná pro pozbytí platnosti Vyjádření nastane nejdříve.

Společnost CETIN a.s. vydáním tohoto Vyjádření poskytl Žadateli pro Žadatelem určené a vyznačené Zájmové území veškeré informace o SEK dostupné společnosti CETIN a.s. ke dni podání Žádosti.

Ze strany společnosti CETIN a.s. může v některých případech docházet ke zpracování Vašich osobních údajů. Ke zpracování Vašich osobních údajů dochází vždy v souladu s platnými právními předpisy. Konkrétní zásady a podmínky zpracování osobních údajů společností CETIN a.s. jsou dostupné na <https://www.cetin.cz/zasady-ochrany-osobnich-udaju>.

V případě dotazů k Vyjádření kontaktujte prosím asistenční linku 800 630 630.

**Přílohami Vyjádření jsou:**

- *Všeobecné podmínky ochrany SEK*
- *Informace o možném napojení na SEK ve vlastnictví společnosti CETIN a.s.*
- *Situační výkres (obsahuje Zájmové území určené a vyznačené Žadatelem a výřezy účelové mapy SEK)*

Vyjádření vydala společnost **CETIN a.s.** dne: 4. 2. 2022.



CETIN a.s.  
Českomoravská 2510/19, Libeň  
190 00 Praha 9  
DIČ: CZ04084063  
102

**VŠEOBECNÉ PODMÍNKY OCHRANY SÍTĚ ELEKTRONICKÝCH KOMUNIKACÍ společnosti CETIN a.s.****1. PLATNOST VŠEOBECNÝCH PODMÍNEK**

- i) Tyto Všeobecné podmínky ochrany sítě elektronických komunikací (dále jen „VPOSEK“) tvoří součást Vyjádření (jak je tento pojem definován níže v článku 2 VPOSEK).
- ii) V případě rozporu mezi Vyjádřením a těmito VPOSEK mají přednost ustanovení Vyjádření, pokud není těmito VPOSEK stanoveno jinak.

**2. DEFINICE**

Níže uvedené termíny, jsou-li použity v těchto VPOSEK a uvozeny velkým písmenem, mají následující význam, není-li těmito VPOSEK a/nebo Příslušnými požadavky stanoveno výslovně jinak:

„**CETIN**“ znamená CETIN a.s. se sídlem Českomoravská 2510/19, Libeň, 190 00 Praha 9, IČO: 04084063, zapsaná v obchodním rejstříku vedeném Městským soudem v Praze pod spz. B 20623;

„**Občanský zákoník**“ znamená zákon č. 89/2012 Sb., občanský zákoník, v účinném znění;

„**POS**“ je zaměstnanec společnosti CETIN, pověřený ochranou sítě, Pavel Kubiš, tel.: 724 053 840, e-mail: pavel.kubis@cetin.cz;

„**Den**“ je kalendářní den;

„**Příslušné požadavky**“ znamená jakýkoli a každý příslušný právní předpis, vč. technických norem, nebo normativní právní akt veřejné správy či samosprávy, nebo jakékoli rozhodnutí, povolení, souhlas nebo licenci, včetně podmínek, které s ním souvisí;

„**SEK**“ je síť elektronických komunikací ve vlastnictví CETIN;

„**Stavba**“ je stavba a/nebo činnost ve vztahu, k níž bylo vydáno Vyjádření, a je prováděna Stavebníkem a/nebo Žadatelem v souladu s Příslušnými požadavky, povolená příslušným správním rozhodnutím vydaným dle Stavebního zákona;

„**Situační výkres**“ je výkres, který je přílohou Vyjádření a obsahuje Zájmové území určené a vyznačené Žadatelem v Žádosti a výřezy účelové mapy SEK;

„**Stavebník**“ je osoba takto označená ve Vyjádření;

„**Vyjádření**“ je vyjádření o existenci sítě elektronických komunikací vydané společností CETIN dne 4. 2. 2022 pod č.j. 540083/22;

„**Zájmové území**“ je území označené Žadatelem a/nebo Stavebníkem v Žádosti;

„**Stavební zákon**“ je zákon č. 183/2006 Sb., o územním plánování a stavebním řádu, v účinném znění;

„**Zákon o elektronických komunikacích**“ je zákon č. 127/2005 Sb., o elektronických komunikacích a o změně některých souvisejících zákonů, v účinném znění;

„**Žadatel**“ je osoba takto označená ve Vyjádření.

„**Žádost**“ je žádost, kterou Žadatel a/nebo Stavebník požádal CETIN o vydání Vyjádření.

**3. PLATNOST A ÚČINNOST VPOSEK**

Tyto VPOSEK jsou platné a účinné Dnem odeslání Vyjádření na i) adresu elektronické pošty Stavebníka a/nebo Žadatele uvedenou v Žádosti nebo ii) adresu pro doručení prostřednictvím poštovní přepravy uvedenou Stavebníkem a/nebo Žadatelem v Žádosti.

**4. OBECNÁ PRÁVA A POVINNOSTI STAVEBNÍKA A/NEBO ŽADATELE**

- (i) Stavebník, Žadatel je výslovně srozuměn s tím, že SEK je veřejně prospěšným zařízením, byla zřízena ve veřejném zájmu a je chráněna Příslušnými požadavky.

- (ii) Stavebník, Žadatel nebo jím pověřená třetí osoba, je povinen při provádění Stavby nebo jiných prací, při odstraňování havárií a projektování staveb, řídit se Příslušnými požadavky, správnou praxí v oboru stavebnictví a technologickými postupy a je povinen učinit veškerá nezbytná opatření vyžadovaná Příslušnými požadavky k ochraně SEK před poškozením. Povinnosti dle tohoto odstavce má Stavebník rovněž ve vztahu k SEK, které se nachází mimo Zájmové území.
- (iii) Při zjištění jakéhokoli rozporu mezi údaji v Situačním výkresu, který je přílohou Vyjádření a skutečným stavem, je Stavebník a/nebo Žadatel povinen bez zbytečného odkladu, nejpozději Den následující po zjištění takové skutečnosti, zjištěný rozpor oznámit POS.
- (iv) Případné dodatečné požadavky na úpravu a přeložení SEK zajistí společnost CETIN v souladu s ustanovením § 104 odst. 17 Zákona o elektronických komunikacích.
- (v) Stavebník, Žadatel nebo jím pověřená třetí osoba, je povinen každé poškození či krádež SEK bezodkladně, nejpozději Den následující po zjištění takové skutečnosti, oznámit takovou skutečnost dohledovému centru společnosti CETIN na telefonní číslo +420 238 464 190.
- (vi) Bude-li Stavebník, Žadatel nebo jím pověřená třetí osoba na společnosti CETIN požadovat, aby se jako účastník správního řízení, pro jehož účely bylo toto Vyjádření vydáno, vzdala práva na odvolání proti rozhodnutí vydanému ve správním řízení, je oprávněn kontaktovat POS.

**5. ROZHODNÉ PRÁVO**

Vyjádření a VPOSEK se řídí českým právem, zejména Občanským zákoníkem, Zákonem o elektronických komunikacích a Stavebním zákonem. Veškeré spory z Vyjádření či VPOSEK vyplývající budou s konečnou platností řešeny u příslušného soudu České republiky.

**6. PÍSEMNÝ STYK**

Písemným stykem či pojmem „písemně“ se pro účely Vyjádření a VPOSEK rozumí předání zpráv jedním z těchto způsobů:

- v listinné podobě;
- e-mailovou zprávou s uznávaným elektronickým podpisem dle zák. č. 297/2016 Sb., o službách vytvářejících důvěru pro elektronické transakce, v účinném znění; a/nebo e-mailovou zprávou zaslanou na adresu POS;

**7. ZÁVĚREČNÁ USTANOVENÍ**

- (i) Stavebník, Žadatel nebo jím pověřená třetí osoba je počínaje Dnem převzetí Vyjádření povinen užít informace a data uvedená ve Vyjádření pouze a výhradně k účelu, pro který mu byla tato poskytnuta. Stavebník, Žadatel nebo jím pověřená třetí osoba není oprávněn informace a data rozmnožovat, rozšiřovat, pronajímat, půjčovat či jinak umožnit jejich užívání třetí osobou bez předchozího písemného souhlasu společnosti CETIN.
- (ii) Pro případ porušení kterékoliv z povinností Stavebníka, Žadatele nebo jím pověřené třetí osoby, založené Vyjádřením /nebo těmito VPOSEK je Stavebník, Žadatel či jím pověřená třetí osoba odpovědný za veškeré náklady a škody, které společnosti CETIN vzniknou porušením povinností Stavebníka, Žadatele nebo jím pověřené třetí osoby.

Číslo jednací: 540083/22

Číslo žádosti: 0122 390 470

**Informace o možném napojení na SEK ve vlastnictví společnosti CETIN a.s.**

**CETIN a.s. („CETIN“)** poskytuje dle ustanovení § 161 odst. 1 Stavebního zákona tyto informace o podmínkách napojení Stavby a/nebo budovy označené v Žádosti na již existující SEK:

- (i) specifické podmínky napojení Stavby a/nebo budovy označené v Žádosti na již existující SEK Vám za společnost CETIN poskytne Macho Petr, Pražská tř. 2239 České Budějovice, e-mail: petr.macho@cetin.cz („**Kontaktní osoba CETIN**“). Kontaktní osoba CETIN pro Vás bude koordinátorem případného napojení Stavby a/nebo budovy označené v Žádosti na již existující SEK, zejména poskytne informace o technickém řešení napojení a stanoví přípojný bod na již existující SEK;
- (ii) předpokladem pro napojení Stavby a/nebo budovy označené v Žádosti na již existující SEK je získání veškerých povolení a souhlasů vyžadovaných platnými právními předpisy pro vybudování té části SEK, která je nezbytná pro napojení Stavby a/nebo budovy označené v Žádosti na již existující SEK, je-li takových povolení a souhlasů dle platných právních předpisů pro vybudování SEK třeba, a rovněž splnění veškerých technických podmínek pro napojení na již existující SEK;

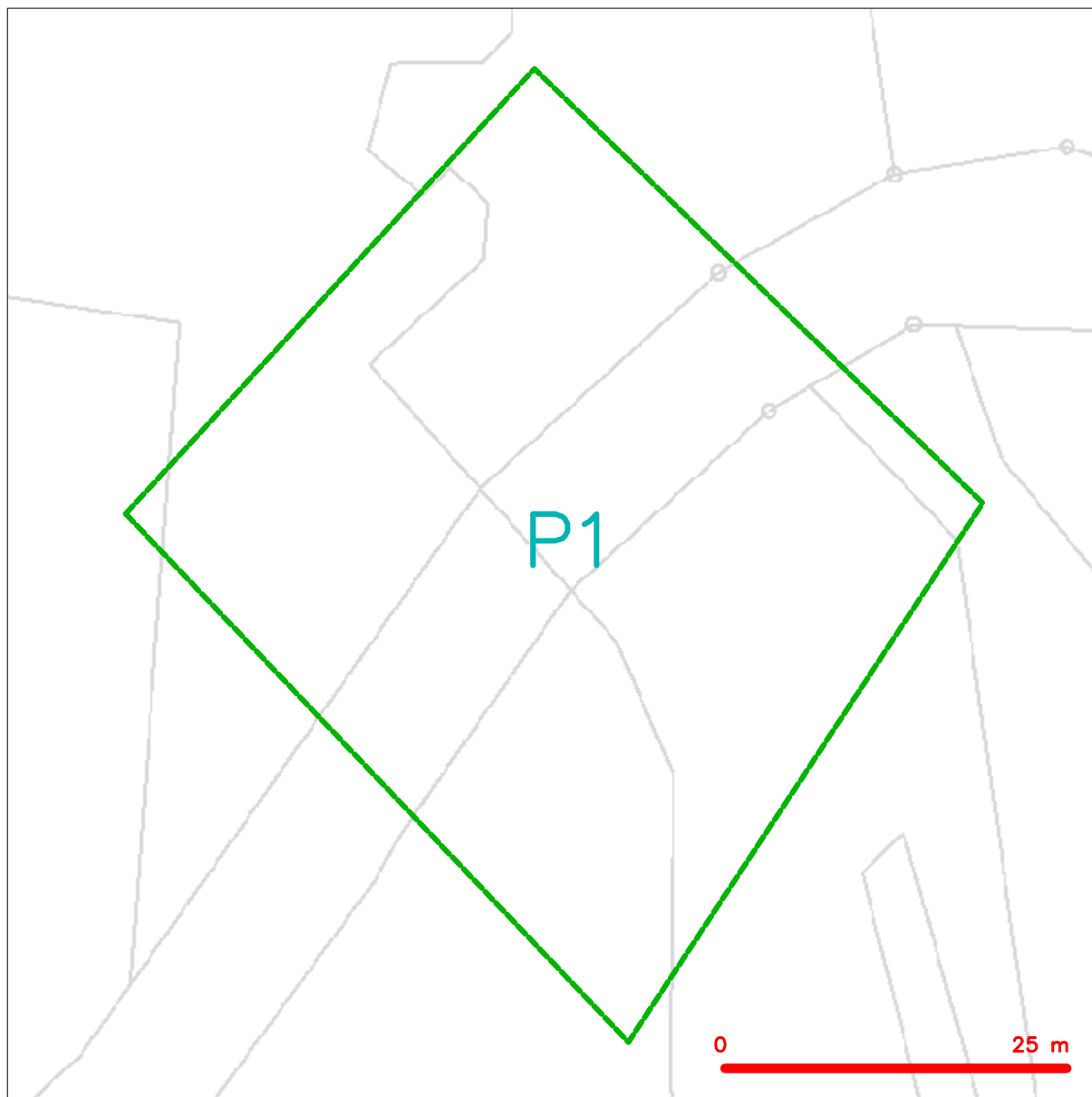
Další pro Vás užitečné informace k napojení na SEK ve vlastnictví společnosti CETIN a.s.:

- pokud Vaše Stavba bude umístována na základě správního rozhodnutí, doporučujeme žádost o vydání takového správního rozhodnutí podat tak, aby žádost obsahovala rovněž stavbu přípojky k SEK;
- doporučujeme stavbu přípojky k SEK v žádosti o vydání správního rozhodnutí označit jako stavební objekt - „SO trasa SEK společnosti CETIN a.s.“;
- trasu přípojky k SEK a místo napojení přípojky k SEK na již existující SEK společnosti CETIN a.s. konzultujte prosím s Kontaktní osobou CETIN;
- v případě, že jste dali na naše doporučení, a Vaše žádost o vydání správního rozhodnutí k umístění Stavby obsahovala rovněž stavbu přípojky k SEK, informujte Kontaktní osobu CETIN o nabytí právní moci správního rozhodnutí vydaného na Stavbu a stavbu přípojky k SEK, společnost CETIN a.s. se s Vámi dohodne na postoupení práv a povinností vyplývajících ze správního rozhodnutí na stavbu přípojky k SEK a zajistí výstavbu přípojky k SEK;
- stavíte-li budovu a/nebo je-li budova podstatně rekonstruována, mějte na paměti, že taková budova musí být vybavena fyzickou infrastrukturou uvnitř budovy, která umožní zavedení sítě elektronických komunikací až do koncového bodu sítě v prostoru budovy, který užívá koncový uživatel, budova musí být vybavena přístupovým bodem budovy - upozorňujeme, že se jedná o požadavky stanovené právním předpisem, zákonem č. 194/2017 Sb., o opatřeních ke snížení nákladů na zavádění vysokorychlostních sítí elektronických komunikací a o změně některých souvisejících zákonů, v účinném znění;
- doporučujeme provést přípravu budovy na následné vybudování vnitřních komunikačních rozvodů (např. trubkováním ve zdivu) nebo vybudovat vlastní komunikační rozvody umožňující napojení k SEK;
- stavíte-li budovu, mějte na paměti, že tato musí umožňovat vstup silnoproudých a komunikačních kabelů do budovy, umístění rozvodných skříní a provedení vnitřních silnoproudých a komunikačních rozvodů až ke koncovým bodům sítě. Vnitřní komunikační rozvody musí splňovat požadavky na zabezpečení proti zneužití;
- společnost CETIN a.s. Vám nabízí zhotovení typového projektu pro realizaci vnitřních rozvodů, koncového bodu sítě a řešení vstupu vedení SEK ke koncovému bodu sítě. Máte-li o zhotovení takového typového projektu zájem, prosím obraťte se na Kontaktní osobu CETIN, dohodne s Vámi vše potřebné.

Požadujete-li jakékoliv další informace o možném napojení Stavby a/nebo budovy označené v Žádosti na již existující SEK, prosíme kontaktujte Kontaktní osobu CETIN.

A zde [www.zrychlujemecesko.cz](http://www.zrychlujemecesko.cz) můžete zjistit, jak je lokalita, kterou jste označil v Žádosti pokryta SEK ve vlastnictví CETIN, jakou rychlost připojení SEK umožňuje, a jak takové připojení můžete získat.

## SITUAČNÍ VÝKRES - ZÁJMOVÉ ÚZEMÍ



### LEGENDA

- hranice zájmového území k vyjádření
- NN přípojka, území s NN přípojkou CETIN
- zaměřený průběh metalického kabelu
- zaměřený průběh optického kabelu, HDPE trubky nebo souběh optického a metalického kabelu
- nezaměřený průběh metalického kabelu
- nadzemní síť cizí
- nezaměřený průběh optického kabelu, HDPE trubky nebo souběh optického a metalického kabelu
- radiové sítě, ochranné pásmo radiové sítě
- nadzemní síť
- neprovázané sítě
- podzemní síť cizí
- síť s NN
- kolektor, kabelovod

*Kauf*  
 CETIN a.s.  
 Českomoravská 2510/19, Libeň  
 190 00 Praha 9  
 DIČ: CZ04084063

102



Projekční kancelář PRIS spol. s r.o.  
SOňa Straková  
Osová 20  
625 00 Brno

Váš dopis zn.

ze dne

Číslo jednací 1202206301

Datum 22.3.2022

Vyřizuje Pavel Kříž

telefon +420 724 815 186

e-mail Pavel.Kriz@cdt.cz

Věc: **Souhrnné stanovisko k existenci sítí elektronických komunikací v majetku a/nebo ve správě ČD - Telematika a.s. k zjištění informace bez úmyslu stavby.**

Název stavby: **III/34711 Lučice - most ev.č. 34711-2**

V zájmovém území určeném a vyznačeném žadatelem **se nenachází** prostředky sítí elektronických komunikací v majetku a správě ČD - Telematika a.s. a zájmové území nezasahuje do ochranného pásma těchto sítí. Ochranné pásmo sítí elektronických komunikací určuje §102 zák. č. 127/2005 Sb., o elektronických komunikacích.

Vyjádření je platné pouze pro zájmové území vyznačené žadatelem včetně důvodu stanoveného žadatelem.

**Vyjádření pozbývá platnosti dne 22.3.2023**

ČD - Telematika a.s.  
Pernerova 2819/2a  
130 00 Praha 3

*Žádost o vyjádření k existenci SEK je možné podávat elektronicky na [vyjadreni.cdt.cz](http://vyjadreni.cdt.cz).*

[www.cdt.cz](http://www.cdt.cz)









Soňa Straková  
Projekční kancelář PRIS spol. s r.o.  
Osová 717/20  
62500 Brno

Dne: 04.02.2022  
Vaše č.j.: 2022359137  
Naše č. j.: 5302/22

**Věc: III/34711 Lučice – most ev.č. 34711-2**

K Vašemu dotazu ze dne 04.02.2022 sdělujeme, že v k.ú. Lučice, Skuhrov u Havlíčkova Brodu se v místě, které bylo vymezeno ve Vaší žádosti (viz níže), nenachází podzemní dálkové zařízení ani nadzemní objekty, jejichž vlastníkem či provozovatelem je společnost ČEPRO, a.s., a místo není dotčeno ani jinými jejími zájmy.

Vymezené území:

Lučice, Skuhrov u Havlíčkova Brodu



Platnost tohoto sdělení je 12 měsíců ode dne jeho vyhotovení.

ČEPRO, a.s.

oddělení evidence a správy nemovitostí

Sdělení je generováno automaticky ze software evidenci sítě technické infrastruktury a zařízení ČEPRO,a.s.. Kontakt pro případ dotazů: Jana Pólová, tel. 221/968 129, email: jana.polova@ceproas.cz



Soňa Straková  
Projekční kancelář PRIS spol. s r.o.  
Osová 717  
625 00 Brno

(dále jen „žadatel“)

Číslo žádosti	Naše značka	Vyřizuje / linka / e-mail	Místo odeslání / dne
202201222	01222/2022/CEPS	Michal Rotbauer / +420381107239 / rotbauer@ceps.cz	Praha / 4. 2. 2022

Sdělení o poloze technické infrastruktury (přenosové soustavy) podle § 161 zákona č. 183/2006 Sb., stavební zákon

**Název záměru:** III/34711 Lučice – most ev.č. 34711-2 (dále jen „Záměr“)

Vážený žadateli,

na základě Vaší žádosti o vydání sdělení podle § 161 zákona č. 183/2006 Sb., stavební zákon, Vám sdělujeme následující.

V území označeném Vaším polygonem (viz příloha č. 1 a 2 tohoto sdělení) se nenachází žádné zařízení přenosové soustavy, ani jeho ochranné pásmo.

Toto sdělení má platnost do 04. 02. 2024

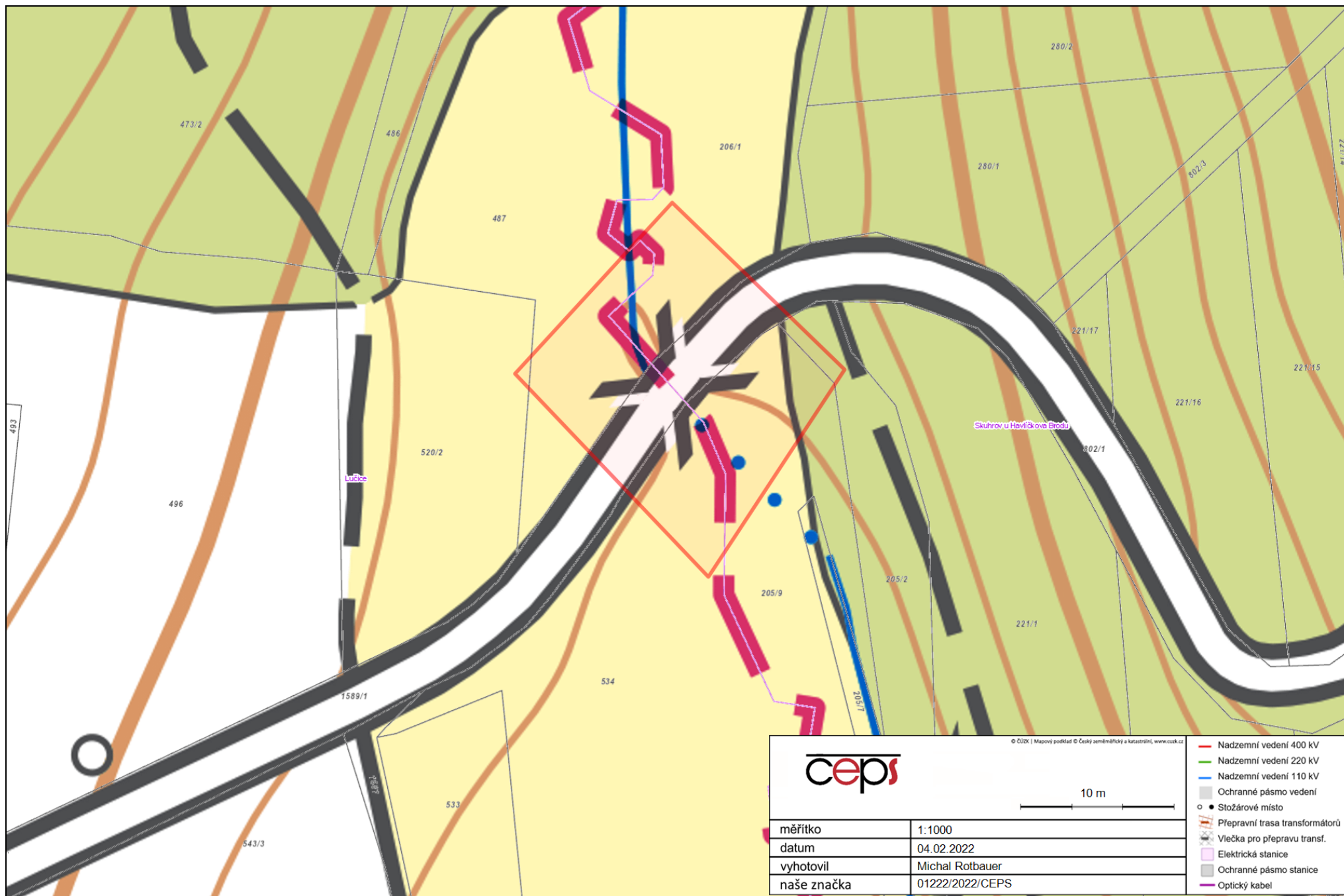
S pozdravem

ČEPS, a.s.

*Přílohy:*

- 1) Polygon zájmového území*
- 2) Seznam parcel a katastrálních území dotčených polygonem zájmového území*

**Vedeme elektřinu nejvyššího napětí**



Příloha č. 2 - Seznam parcel a katastrálních území dotčených polygonem zájmového území

Kód katastrálního území	Katastrální území	Parcelní číslo
688282	Lučice	487
688282	Lučice	520/2
688282	Lučice	1589/1
688282	Lučice	534
749036	Skuhrov u Havlíčkova Brodu	205/2
749036	Skuhrov u Havlíčkova Brodu	206/1
749036	Skuhrov u Havlíčkova Brodu	802/1
749036	Skuhrov u Havlíčkova Brodu	205/9

---

**ŽADATEL**

Projekční kancelář PRIS spol. s r.o.

Osová 717/20

62500 Brno

---

NAŠE ZNAČKA

0101679403

VYŘÍZENO DNE

04.02.2022

---

**Sdělení o existenci energetického zařízení, sítě pro elektronickou komunikaci nebo zařízení technické infrastruktury společnosti ČEZ Distribuce, a. s., pro akci:**

**III/34711 Lučice - most ev.č. 34711-2**

Vážený zákazníku,

dovolujeme si reagovat na Vaši žádost číslo 0101679403 ze dne 04.02.2022 o sdělení o existenci energetického zařízení, sítě pro elektronickou komunikaci nebo zařízení technické infrastruktury. Na Vámi uvedeném zájmovém území se **nenachází energetické zařízení, zařízení sítě pro elektronickou komunikaci nebo zařízení technické infrastruktury v majetku společnosti ČEZ Distribuce, a. s.**

Zároveň si Vás dovoluujeme upozornit, že se v zájmovém území může nacházet energetické zařízení, sítě pro elektronickou komunikaci nebo zařízení technické infrastruktury, které není v majetku společnosti ČEZ Distribuce, a. s.

Toto sdělení je platné do 04.08.2022.

V souvislosti s výše uvedeným si Vás dovoluujeme upozornit, že uvedené sdělení včetně jeho příloh představuje skutečnosti tvořící obchodní tajemství společnosti ČEZ Distribuce, a. s. Poskytnuté informace jsou dále také důvěrnými informacemi a obchodně citlivými informacemi společnosti ČEZ Distribuce, a. s. Z výše uvedených důvodů si Vás proto společnost ČEZ Distribuce, a. s., dovoluje upozornit, že s poskytnutými informacemi je potřeba nakládat dle platných právních předpisů, v opačném případě se vystavujete postihu ve smyslu platné právní úpravy. V této souvislosti si Vás dále dovoluujeme upozornit, že požadované informace nesmí být předány, sděleny, využity, zpřístupněny, či jiným způsobem postoupeny na jakoukoli třetí osobu bez předchozího prokazatelného souhlasu společnosti ČEZ Distribuce, a. s. Informace o existenci energetického zařízení, sítě pro elektronickou komunikaci a zařízení technické infrastruktury mohou být využity pouze pro účel, pro který byly vyžádány.

S pozdravem

**ČEZ Distribuce, a. s.**

Děčín, Děčín IV-Podmokly

Teplická 874/8

PSČ 405 02

IČ: 24729035

**Přílohy**

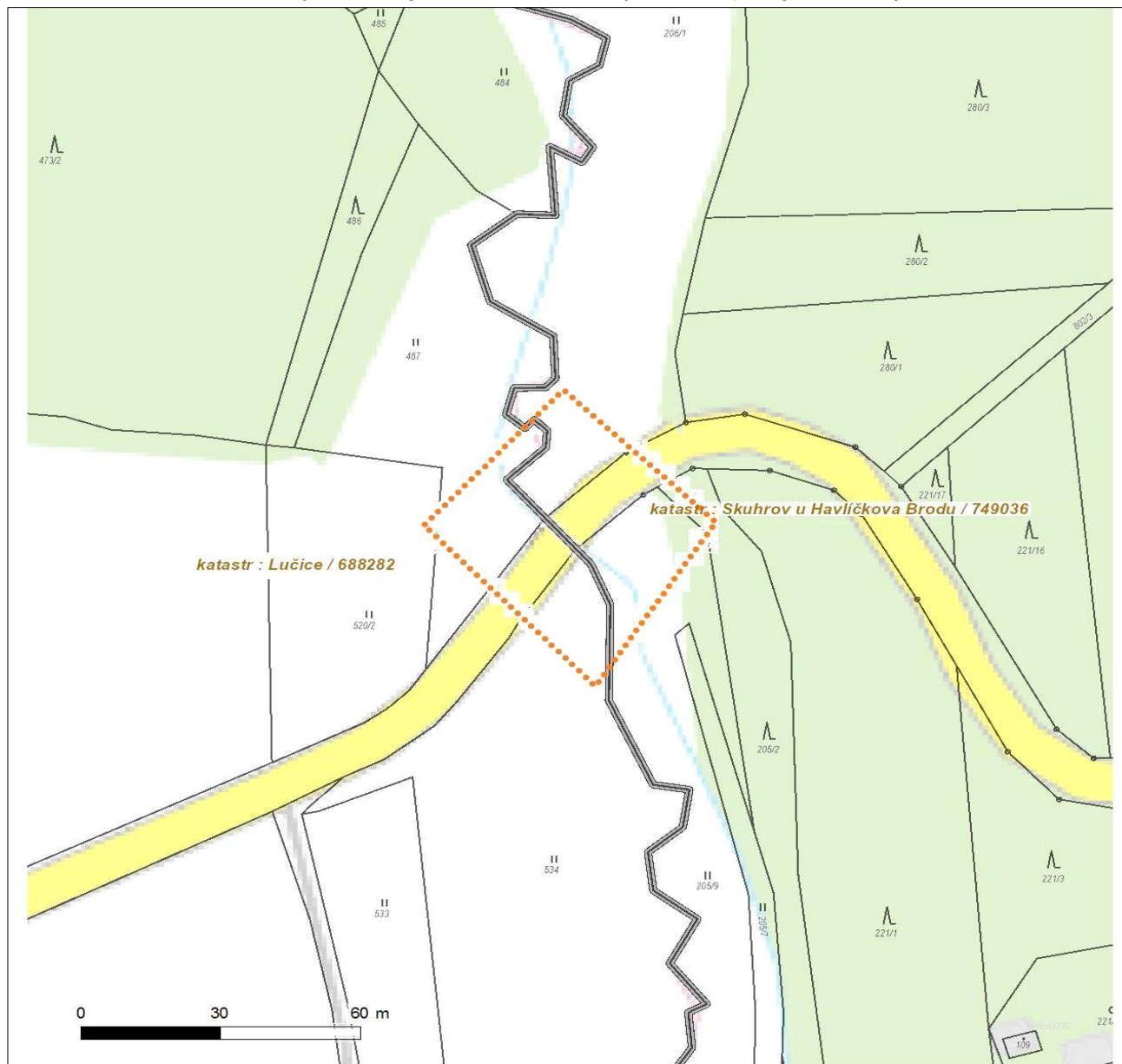
Situační výkres zájmového území



Platí pouze se sdělením číslo 0101679403.

Zakreslené polohy zařízení v příloze jsou pouze informativní.

## Situační výkres zájmového území (klad mapových listů)



Není-li zobrazena katastrální mapa, zadejte žádost znovu. Katastrální mapa je generována prostřednictvím externí WMS služby, jejíž provoz nezajišťuje společnost ČEZ Distribuce, a. s.

# LEGENDA

Podzemní vedení NN do 1 kV

Nadzemní vedení NN do 1 kV

Podzemní vedení VN do 35 kV

Nadzemní vedení VN do 35 kV

Podzemní vedení VVN 110 kV

Nadzemní vedení VVN 110 kV

NN přívod odběratele

Zařízení technické infrastruktury

Cizí energetické vedení

Zájmové území

TS

TS

TR

TS

Stanice do 52 kV - stožárová

Stanice do 52 kV - zděná

Transformovna (nad 52 kV)

Probíhající investice ČEZ Distribuce

Stanice ČEZ Distribuce ve výstavbě

Zařízení ČEZ Distribuce ve výstavbě

Hranice katastrálního území

HDPE trubka

*Souběhy sítí pro elektronickou komunikaci s energetickými sítěmi:*





---

ŽADATEL

Projekční kancelář PRIS spol. s r.o.

Osová 717/20

62500 Brno

---

NAŠE ZNAČKA  
0700502800

VYŘIZUJE / LINKA

VYŘÍZENO DNE  
04.02.2022

---

**Sdělení o existenci komunikačního vedení společnosti ČEZ ICT Services, a. s.**

Název akce: **III/34711 Lučice - most ev.č. 34711-2**

Účel: **Existence sítě**

Vážený zákazníku,  
dovolujeme si reagovat na Vaši žádost číslo 0700502800 ze dne 04.02.2022, která se týkala sdělení o existenci komunikačního zařízení na Vámi určeném zájmovém území.

Dle vědomí společnosti ČEZ ICT Services, a. s., se na Vámi vymezeném zájmovém území:  
**nenachází komunikační zařízení v majetku společnosti ČEZ ICT Services, a. s.**

Zároveň si Vás dovoluujeme upozornit, že není vyloučeno, že se ve Vámi vymezeném zájmovém území nachází jiné zařízení, které není v majetku společnosti ČEZ ICT Services, a. s.

Toto sdělení je platné do 04.02.2023.

V souvislosti s výše uvedeným si Vás dovoluujeme upozornit, že sdělení o existenci či neexistenci sítě představuje skutečnosti tvořící obchodní tajemství společnosti ČEZ ICT Services, a. s. Poskytnuté informace jsou dále také důvěrnými informacemi společnosti ČEZ ICT Services, a. s. Z výše uvedených důvodů si Vás proto společnost ČEZ ICT Services, a. s., dovoluje upozornit, že s poskytnutými informacemi je potřeba nakládat dle platných právních předpisů, v opačném případě se vystavujete postihu ve smyslu platné právní úpravy. V této souvislosti si Vás dovoluujeme rovněž upozornit, že požadované informace nesmí být předány, sděleny, využity, zpřístupněny, či jiným způsobem postoupeny na jakoukoli třetí osobu bez předchozího prokazatelného souhlasu společnosti ČEZ ICT Services, a. s. Informace o existenci sítě mohou být využity pouze pro účel, pro který byly vyžádány.

**ČEZ ICT Services, a. s.**

Praha, Praha 4  
Duhová 1531/3  
PSČ 140 53  
IČ: 26470411

**Přílohy**

Situační výkres zájmového území

---

**ČEZ ICT Services, a. s.**

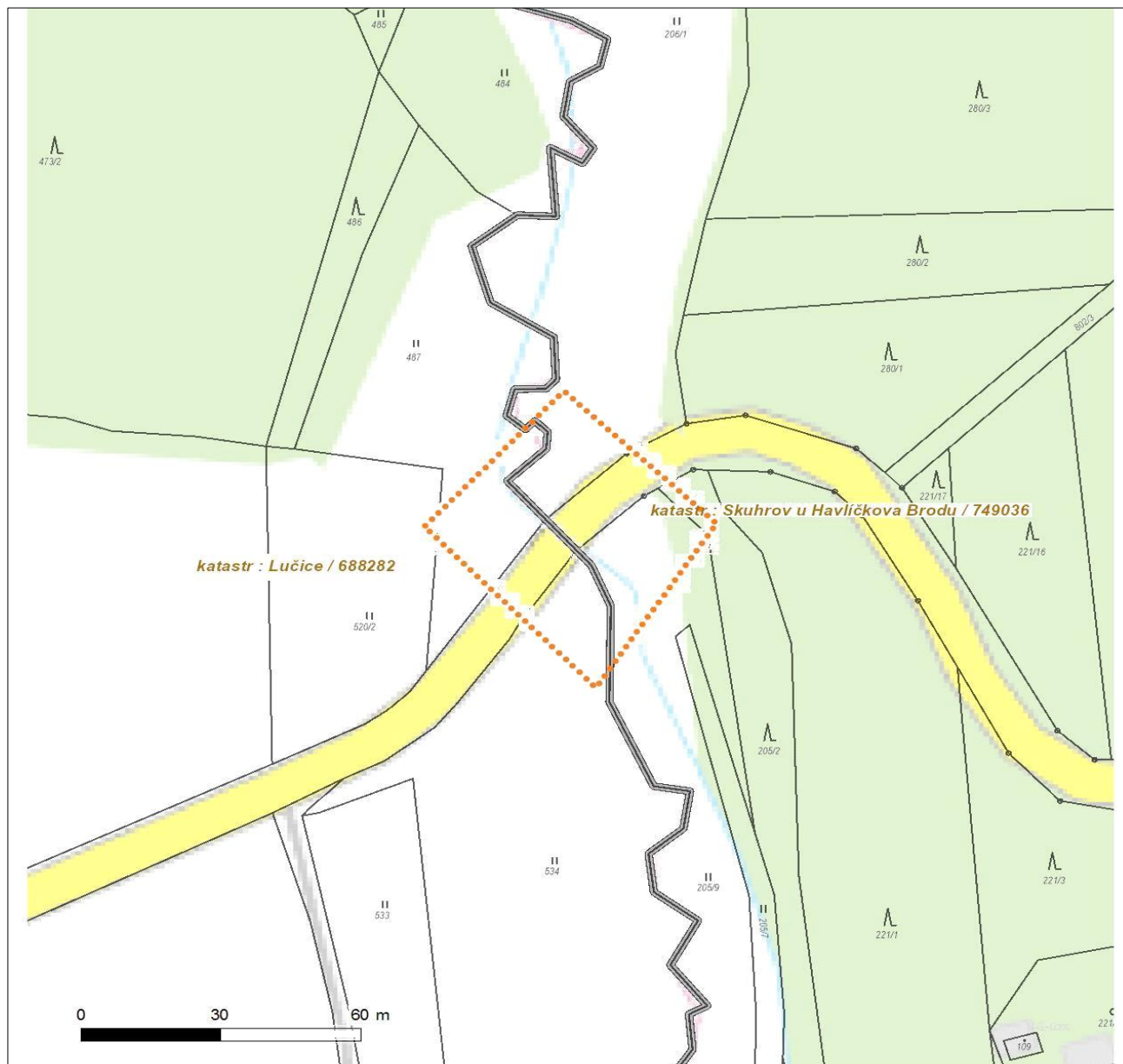
Duhová 1531/3, 140 53 Praha 4 | tel.: 841 842 843 | IČ: 26470411, DIČ: CZ26470411  
e-mail: servicedesk@cez.cz, www.cez.cz/cez-ict-services | zapsána v obchodním rejstříku  
vedeném Městským soudem v Praze, oddíl B, vložka 7309



Platí pouze se sdělením číslo 0700502800.

Zakreslené polohy zařízení v příloze jsou pouze informativní.

### Situační výkres zájmového území



#### LEGENDA

- |                                   |                                |
|-----------------------------------|--------------------------------|
| ■ ■ ■ ■ ■ Nadzemní optické vedení | — Radioreléový spoj vzduch     |
| — Podzemní optické vedení         | ..... Zájmové území            |
| - - - Nadzemní metalické vedení   | == Hranice katastrálního území |
| — Podzemní metalické vedení       |                                |



naše značka  
5002579530

vyřizuje  
Jaroslav Kápička

datum  
22.03.2022

Projekční kancelář PRIS spol. s r.o.  
Osová 717/20  
62500 Brno

Věc:

**III/34711 Lučice – most ev.č. 34711-2**

K.ú. - p.č.: Lučice, Skuhrov u Havlíčkova Brodu

Stavebník: Projekční kancelář PRIS spol. s r.o., Osová 717/20, 62500 Brno

Účel stanoviska: Předprojektová příprava

GasNet, s.r.o., jako provozovatel distribuční soustavy (PDS) a technické infrastruktury, zastoupený GasNet Služby, s.r.o., vydává toto stanovisko:

V zájmovém území vyznačeném v příloze tohoto stanoviska, nejsou umístěna žádná provozovaná plynárenská zařízení a plynovodní přípojky ve vlastnictví nebo správě GasNet, s.r.o.. Mohou se zde nacházet plynárenská zařízení jiných vlastníků či správců, případně i dlouhodobě nefunkční/neprovozovaná plynárenská zařízení bez dostupných informací o jejich poloze a vlastnictví.

V rozsahu území vyznačeného v příloze souhlasíme s povolením stavby dle zákona 183/2006 Sb. ve znění pozdějších předpisů např. s vydáním územního rozhodnutí, zjednodušeným územním řízením, vydáním územního souhlasu, uzavřením veřejnoprávní smlouvy, ohlášením, stavebním povolením, veřejnoprávní smlouvou o provedení stavby nebo oznámením stavebního záměru s certifikátem autorizovaného inspektora.

V případě uzavření veřejnoprávní smlouvy nebude GasNet, s.r.o. ani GasNet Služby, s.r.o., jako zmocněnec GasNet, s.r.o., účastníkem územního ani stavebního řízení a nebudou uvedeni ve třetích osobách veřejnoprávní smlouvy.

Platí pouze pro území vyznačené v příloze tohoto stanoviska a to 24 měsíců ode dne jeho vydání.

Stanovisko bylo vygenerováno na základě vaší žádosti automaticky.

V případě dotčení pozemku v majetku společnosti GasNet, s.r.o. je třeba dále projednat smluvní vztah k tomuto pozemku.

Kontakt na projednání naleznete na adrese [www.gasnet.cz/cs/kontaktni-system/](http://www.gasnet.cz/cs/kontaktni-system/), činnost "Smluvní vztahy - pozemky a budovy plynárenských zařízení", případně na Zákaznické lince GasNet 555 90 10 10.

**GasNet Služby, s.r.o.**

Plynárenská 499/1 · Zábřovice · 602 00 Brno · T 555 90 10 10 · [www.gasnet.cz](http://www.gasnet.cz)

IČ: 27935311 · DIČ: CZ27935311

**Zápis do obchodního rejstříku:** Krajský soud v Brně, sp. zn. C 57165, dne 26. 7. 2007

**Certificate of incorporation:** Regional Court in Brno, ref. number C 57165, on 26th July 2007

Zákaznická linka GasNet 555 90 10 10, [info@gasnet.cz](mailto:info@gasnet.cz), [www.gasnet.cz](http://www.gasnet.cz)

Za správnost a úplnost dokumentace předložené s žádostí včetně jejího souladu s platnými předpisy plně zodpovídá její zpracovatel. Stanovisko nenahrazuje případná další stanoviska k jiným částem stavby.

V případě další korespondence nebo jednání (např. změna stavby) uvádějte naši značku - 5002579530 a datum tohoto stanoviska. Kontakty jsou k dispozici na <https://www.gasnet.cz/cs/kontaktni-system/>.

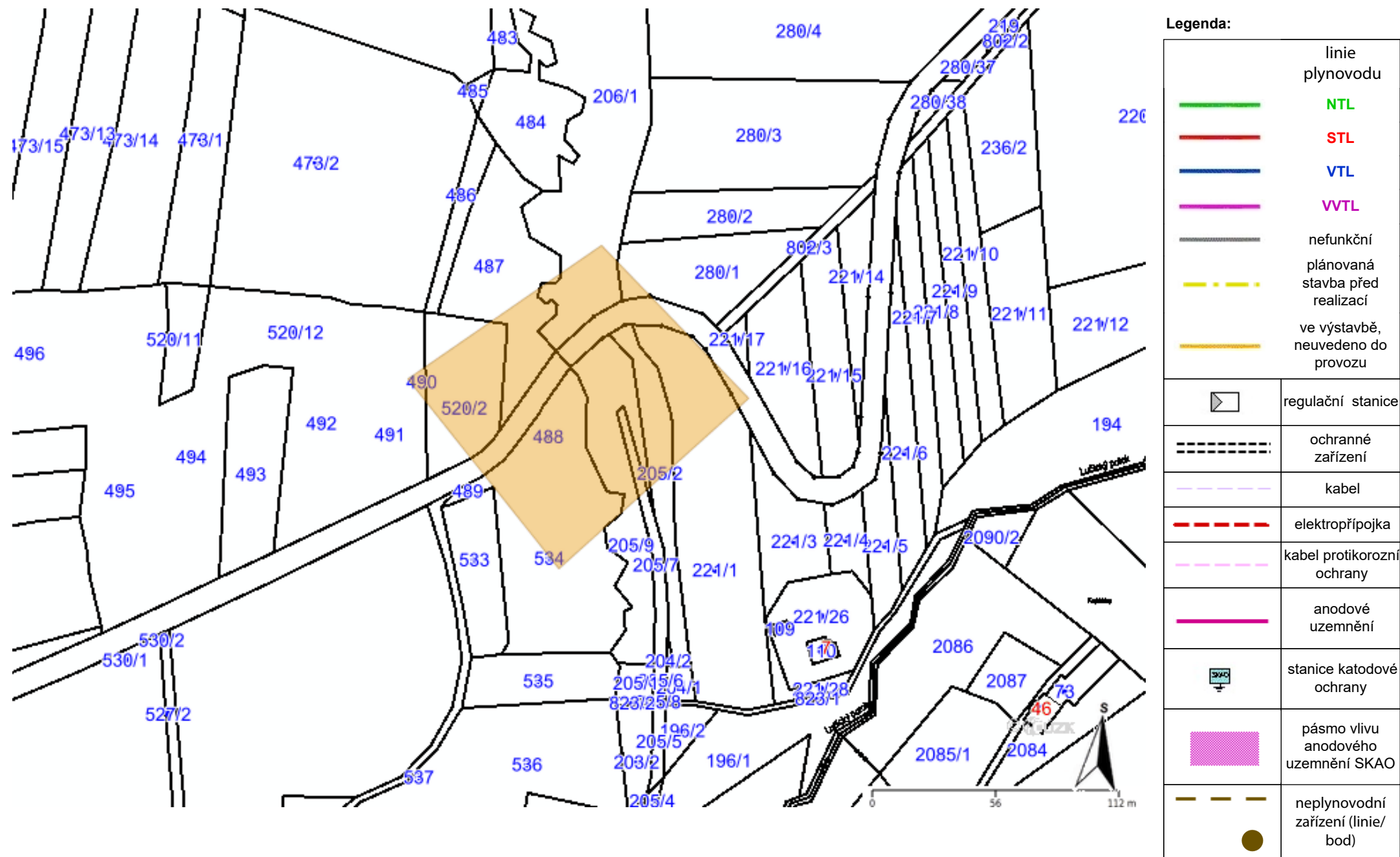
A handwritten signature in purple ink, appearing to read 'Kápička', is placed over a faint, light blue rectangular grid background.

GasNet, s.r.o.  
zastoupená společností GasNet Služby, s.r.o., IČ 27935311  
Jaroslav Kápička  
Vedoucí zpracování externích požadavků  
Odbor zpracování externích požadavků

Přílohy: Orientační zakres plynárenského zařízení

**Příloha: Orientační zakres plynárenského zařízení. Tato příloha je nedílnou součástí stanoviska č. 5002579530 ze dne 22.03.2022.**

Provozovatel DS: GasNet, s.r.o.; Stavebník: Projekční kancelář PRIS spol. s r.o., Osová 717/20, 62500 Brno, K.ú.: Lučice, Skuhrov u Havlíčkova Brodu.







## VYJÁDŘENÍ

Číslo jednací: 4243

Vaše žádost:

Ze dne: 04.02.2022

Vyřizuje: Dana Suková

Telefon: +420 315 701 666

Email: Sukova@mero.cz

Soňa Straková  
Projekční kancelář PRIS spol. s r.o.  
Osová 717/20  
62500 Brno

Kralupy nad Vltavou, 04.02.2022

Vyjádření k žádosti

**III/34711 Lučice - most ev.č. 34711-2**


K Vaší výše uvedené žádosti sdělujeme, že v k.ú. Lučice, Skuhrov se v místě, které bylo vymezeno ve Vaší žádosti, nenachází podzemní dálkové zařízení ani nadzemní objekty, jejichž vlastníkem či provozovatelem je společnost MERO ČR, a. s., a místo není dotčeno ani jinými našimi zájmy.

Současně Vám sdělujeme, že kompletní informace o územích dotčených inženýrskými sítěmi lze získat na místně a věcně příslušných úřadech územního plánování, kterým společnost MERO ČR, a. s., jako vlastník a provozovatel sítí technické infrastruktury, předává a pravidelně aktualizuje v souladu s ustanoveními § 27 a 28 zákona číslo 183/2006 Sb., o územním plánování a stavebním řádu, v aktuálním znění, veškeré informace o poloze svých zařízení.

Platnost tohoto vyjádření je 36 měsíců ode dne jeho vyhotovení. Vyjádření se vztahuje pouze pro účel, pro který bylo vydáno.

S pozdravem

Ing. Přemysl Kuchař  
vedoucí technické podpory a integrity

  
MERO ČR, a.s.  
Veltruská 748 1  
278 01 Kralupy nad Vltavou  
zapsaná v obchodním rejstříku, vedeném  
Městským soudem v Praze, sp. zn. B/233-  
e-mail: info@mero.cz; www.merocri.cz

## **Zájmové území**

Lučice, Skuhrov



**Sekce správy a řízení organizací Ministerstva obrany  
odbor ochrany územních zájmů a státního odborného dozoru**

Tychonova 1, Praha 6, PSČ 160 01, datová schránka hjyaavk

---

Sp.zn.: 125441/2022-7460-OÚZ-BR

Brno 9. března 2022

PRIS projekční kancelář spol. s r.o.  
IČ 46974806  
Osová 20  
625 00 Brno

**Vyjádření pro přípravu projektové dokumentace**

**III/34711 Lučice - most ev.č. 34711-2, k.ú. Lužice, Skuhrov u Havlíčkova Brodu**

K čj. D/S-0368/2022 - Str

Odbor ochrany územních zájmů a státního odborného dozoru, Sekce správy a řízení organizací, **Ministerstvo obrany**, ve smyslu zákona č. 222/1999 Sb., o zajišťování obrany České republiky, ve znění pozdějších předpisů (dále jen „zákon o zajišťování obrany ČR“), příslušné dle ustanovení § 175 odst. 1 zákona č. 183/2006 Sb., o územním plánování a stavebním řádu (stavební zákon), ve znění pozdějších předpisů **vydává**

**vyjádření**

**pro potřeby zpracování projektové dokumentace stavebního záměru.**

**1) Ministerstvo obrany neeviduje v řešené lokalitě inženýrské sítě a podzemní telekomunikační vedení.**

**2) Území prověřovaného stavebního záměru III/34711 Lučice - most ev.č. 34711-2 v k.ú. Lužice a Skuhrov u Havlíčkova Brodu se nachází ve vymezeném území Ministerstva obrany, ve kterém dle § 175 stavebního zákona je umístění a povolení stavby podmíněno závazným souhlasným stanoviskem MO, a proto Ministerstvo obrany požaduje předložit projektovou dokumentaci zpracovanou v souladu s platnou legislativou k posouzení a vydání závazného stanoviska ve smyslu § 4 odst. 2 písm. a) stavebního zákona pro potřeby vedeného správního řízení.**

Odůvodnění:

Ministerstvo obrany v souladu se zmocněním v § 175 odst. 1 stavebního zákona a se zákonem o zajišťování obrany ČR provedlo po obdržení vaší žádosti o vydání vyjádření dotčeného orgánu v rámci předprojektové přípravy předběžné vyhodnocení výše uvedené akce.

Ad 1) Ministerstvo obrany prověřilo v souladu s § 161 stavebního zákona evidenci technické infrastruktury v jeho vlastnictví a konstatuje, že v řešené lokalitě stavebního záměru Odbor ochrany územních zájmů a státního odborného dozoru SSŘO MO neeviduje inženýrské sítě a podzemní telekomunikační vedení.

Ad 2) Daný stavební záměr je lokalizován v územích vymezených Ministerstvem obrany v souladu s § 175 stavebního zákona u stavebních úřadů. Zpracovaná projektová dokumentace vašeho stavebního záměru musí být komplexně posouzena, aby mohlo být Ministerstvem obrany deklarováno v rámci závazného stanoviska vydaného pro potřeby vedeného řízení, že realizace stavebního záměru provedená v souladu s projektovou dokumentací neohrozí naplnění veřejného zájmu na zajištění obrany a bezpečnosti státu.

**Toto vyjádření Ministerstva obrany má charakter předběžné informace a je platné 1 rok ode dne vydání.**

Kontaktní osoba: Ing. Eva Ustohalová, tel. 973 445 707, fax. 973 445 060

Ing. Eva Ustohalová  
ministerský rada  
oddělení ochrany územních zájmů

V další korespondenci, týkající se výše uvedené věci, uvádějte odkaz na sp. zn.: 125441/2022-7460-OÚZ-BR tohoto vyjádření Ministerstva obrany vydaného v rámci předprojektové přípravy.

Adresa pro doručování:

Ministerstvo obrany,  
Sekce správy a řízení organizací,  
odbor ochrany územních zájmů a státního odborného dozoru,  
oddělení ochrany územních zájmů  
pracoviště OÚZ Brno  
Svatoplukova 2687/84, 662 10 Brno  
IČO: 60162694



Projekční kancelář PRIS spol. s r.o.  
Soňa Straková  
Osová 717/20  
625 00 Brno

Naše značka:  
1536/22/OVP/N

Datum:  
4.2.2022

**Toto vyjádření je vydáváno ve smyslu zákona č. 458/2000 Sb. a zákona č. 183/2006 Sb.,  
má platnost 2 roky od data jeho vydání.**

**Věc: III/34711 Lučice – most ev.č. 34711-2**

okres: Havlíčkův Brod  
k.ú.: Skuhrov u Havlíčkova Brodu, Lučice

**NEZASAHUJE do bezpečnostního pásma VTL plynovodu a ochranného pásma  
telekomunikačního vedení NET4GAS, s.r.o.**

V další korespondenci uvádějte vždy číslo našeho vyjádření.

**NET4GAS, s.r.o.**  
Na Hřebenech II 1718/8, P.O.BOX 22  
140 21 Praha 4 - Nusle  
IČ: 27260364  
DIČ: CZ27260364 (43)

Aleš Novák  
Manažer, Dokumentace soustavy

Žádosti o vyjádření k VTL plynovodům a telekomunikačnímu vedení NET4GAS, s.r.o. zasílejte pomocí  
elektronické podatelny: [www.net4gas.cz](http://www.net4gas.cz) (Přepavní soustava - Žádost o vyjádření).



**Příloha k vyjádření: 1536/22/OVP/N**

### **Seznam souřadnic předmětu vyjádření:**

Souřadnice jsou uvedeny v souřadnicovém systému jednotné trigonometrické sítě katastrální (S-JTSK).

#### **Polygon č. 1 / 1**

<b>Y [m]</b>	<b>X [m]</b>
671329.010	1098685.200
671292.230	1098723.830
671266.310	1098684.410
671299.110	1098652.660



V Lučici dne 7.2.2022

Projekční kancelář PRIS spol. s r.o.  
Straková Soňa  
Osová 717/20  
62500 Brno

**Věc: Vyjádření k existenci sítě : III/34711 Lučice – most ev.č.34711-2**

Na základě Vaší žádosti (Evid. číslo žádosti: 2022359137) ze dne 7.2.2022 sdělujeme, že v zájmové oblasti par.č.1589/1 v k.ú. Lučice nevedou žádné inženýrské sítě ve vlastnictví obce Lučice.

Petra Vrzáková  
Starostka obce







## OBEČNÍ ÚŘAD SKUHROV

582 41 Skuhrov 48  
E-mail: o.skuhrov@tiscali.cz  
Telefon 569 458 290

---

Projekční kancelář PRIS spol. s r.o.  
Straková Soňa  
Osová 717/20  
625 00 Brno

Vyjádření k technické infrastruktuře– III/34711 Lučice – most ev.č. 34711-2

V zájmovém území se nenachází žádné podzemní ani nadzemní zařízení  
v majetku obce Skuhrov.

Ve Skuhrově dne 11.2.2022

Jaroslav Jambor, starosta obce

  
OBEC SKUHROV  
582 41 Skuhrov

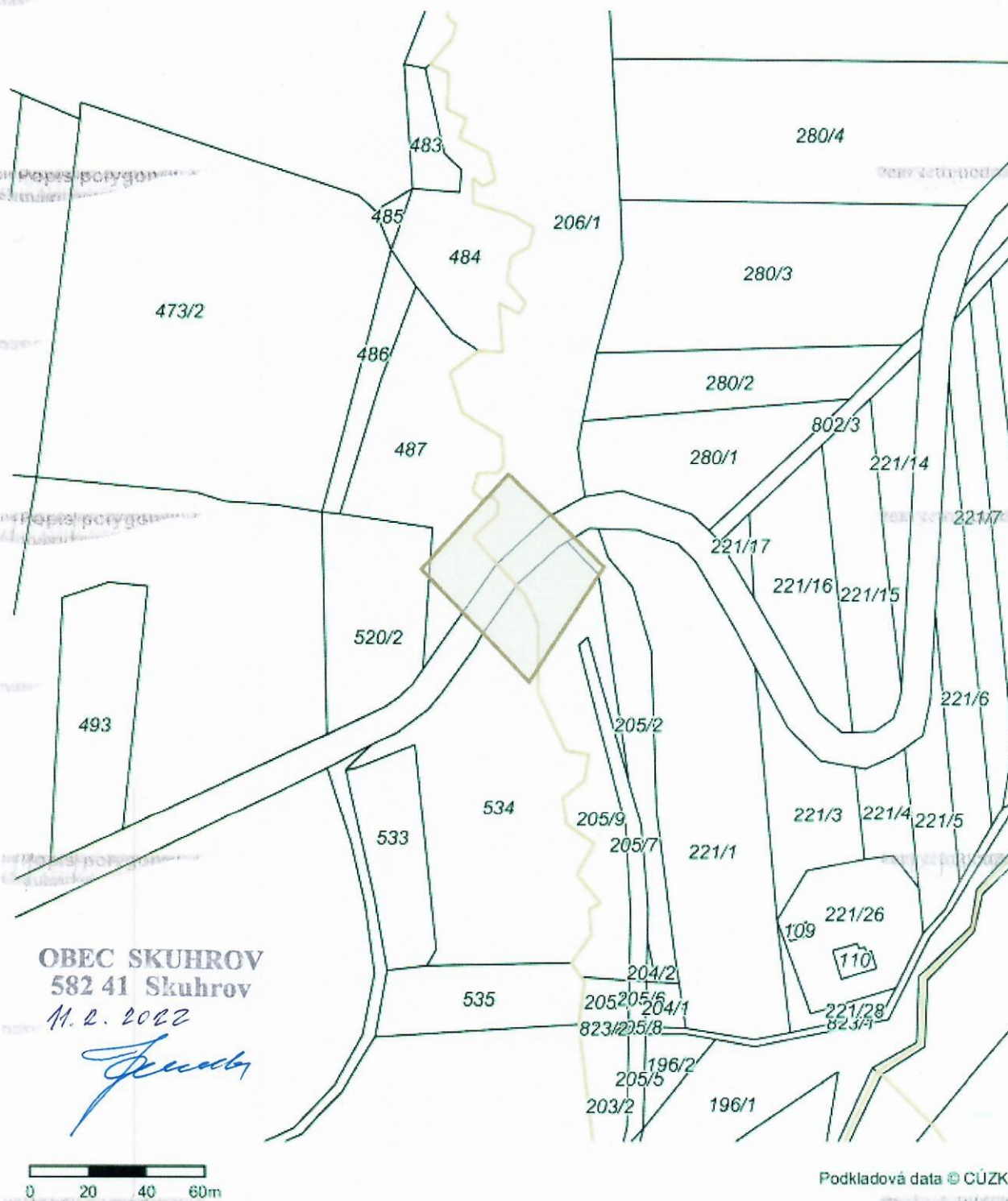
Evid. č. žádosti: 2022359137

Pořadové číslo polygonu: 1

Katastrální území: Lučice (Havlíčkův Brod) 688282; Skuhrov u Havlíčkova Brodu (Havlíčkův Brod) 749036

Popis polygonu:

### Polygon 1 - Detail





---

ŽADATEL

Projekční kancelář PRIS spol. s r.o.

Osová 717/20

62500 Brno

---

NAŠE ZNAČKA  
0201364620

VYŘIZUJE / LINKA

VYŘÍZENO DNE  
04.02.2022

---

**Sdělení o existenci komunikačního vedení společnosti Telco Pro Services, a. s.**

Název akce: **III/34711 Lučice - most ev.č. 34711-2**

Účel: **Existence sítě**

Vážený zákazníku,  
dovolujeme si reagovat na Vaši žádost číslo 0201364620 ze dne 04.02.2022, která se týkala sdělení o existenci komunikačního zařízení na Vámi určeném zájmovém území.

Dle vědomí společnosti Telco Pro Services, a. s., se na Vámi vymezeném zájmovém území:  
**nenachází komunikační zařízení v majetku společnosti Telco Pro Services, a. s.**

Zároveň si Vás dovoluujeme upozornit, že není vyloučeno, že se ve Vámi vymezeném zájmovém území nachází jiné zařízení, které není v majetku společnosti Telco Pro Services, a. s.

Toto sdělení je platné do 04.02.2023.

V souvislosti s výše uvedeným si Vás dovoluujeme upozornit, že sdělení o existenci či neexistenci sítě představuje skutečnosti tvořící obchodní tajemství společnosti Telco Pro Services, a. s. Poskytnuté informace jsou dále také důvěrnými informacemi společnosti Telco Pro Services, a. s. Z výše uvedených důvodů si Vás proto společnost Telco Pro Services, a. s., dovoluje upozornit, že s poskytnutými informacemi je potřeba nakládat dle platných právních předpisů, v opačném případě se vystavujete postihu ve smyslu platné právní úpravy. V této souvislosti si Vás dovoluujeme rovněž upozornit, že požadované informace nesmí být předány, sděleny, využity, zpřístupněny, či jiným způsobem postoupeny na jakoukoli třetí osobu bez předchozího prokazatelného souhlasu společnosti Telco Pro Services, a. s. Informace o existenci sítě mohou být využity pouze pro účel, pro který byly vyžádány.

S pozdravem

**Telco Pro Services, a. s.**

Praha, Praha 4  
Duhová 1531/3  
PSČ 140 00  
IČ: 29148278

**Přílohy**

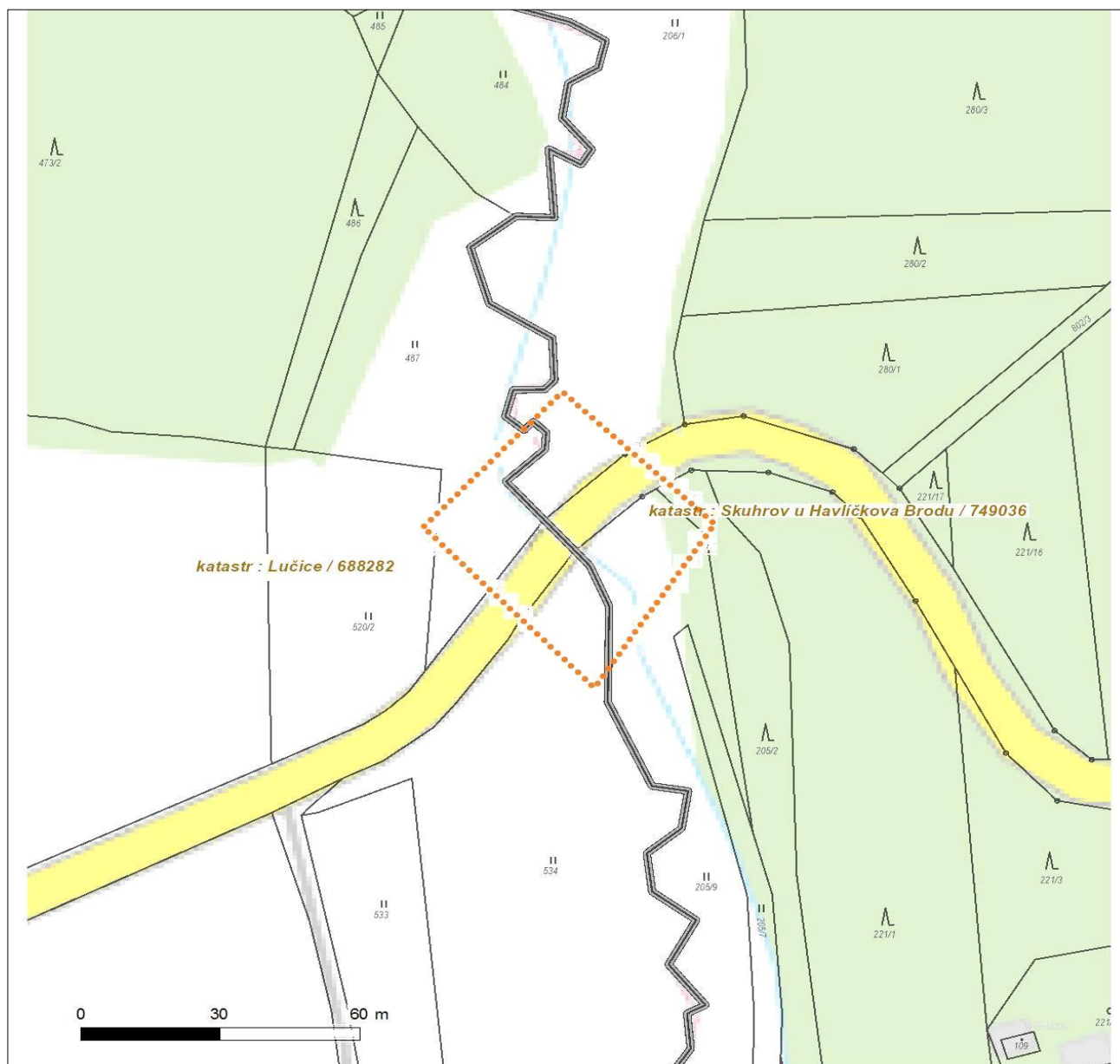
Situační výkres zájmového území



Platí pouze se sdělením číslo 0201364620.

Zakreslené polohy zařízení v příloze jsou pouze informativní.

### Situační výkres zájmového území



#### LEGENDA

- |                                     |                               |
|-------------------------------------|-------------------------------|
| ■ ■ ■ ■ ■ Nadzemní optické vedení   | — Radioreléový spoj vzduch    |
| — Podzemní optické vedení           | ..... Zájmové území           |
| ■ ■ ■ ■ ■ Nadzemní metalické vedení | — Hranice katastrálního území |
| — Podzemní metalické vedení         |                               |

**Žadatel:**

Projekční kancelář PRIS spol. s r.o.  
Straková Soňa  
Osová 717/20  
62500 Brno  
IČO: 46974806

**Evid. číslo žádosti:** 2022359137  
**Evid. číslo subjektu:** 9910193105

T-Mobile Czech Republic a.s.  
Tomíčková 2144/1  
149 00 Praha 4

Žádám Vás o vyjádření k technické infrastruktuře z důvodu:  
**Existence sítí**

**Název akce:**

III/34711 Lučice – most ev.č. 34711-2

**Výška stavby (m):** 0

**Doplňkové informace:**

Na vědomí: Správce T-Mobile Czech Republic a.s. nepřijímá vložené přílohy.  
Výška budovy nebo objektu [m]: 0

**Vybraný způsob doručení vyjádření:** e-mailem

**Žádost vytvořena:** 04.02.2022

S pozdravem

Straková Soňa

Telefon: | Mobil: +420602756176 | E-mail: sona.strakova@pris.cz



Evid. č. žádosti: 2022359137

Pořadové číslo polygonu: 1

Katastrální území: Lučice (Havlíčkův Brod) 688282; Skuhrov u Havlíčkova Brodu (Havlíčkův Brod) 749036

Popis polygonu:

### Polygon 1 - Mapa širších vztahů



0 100 200 300m

Podkladová data © CÚZK



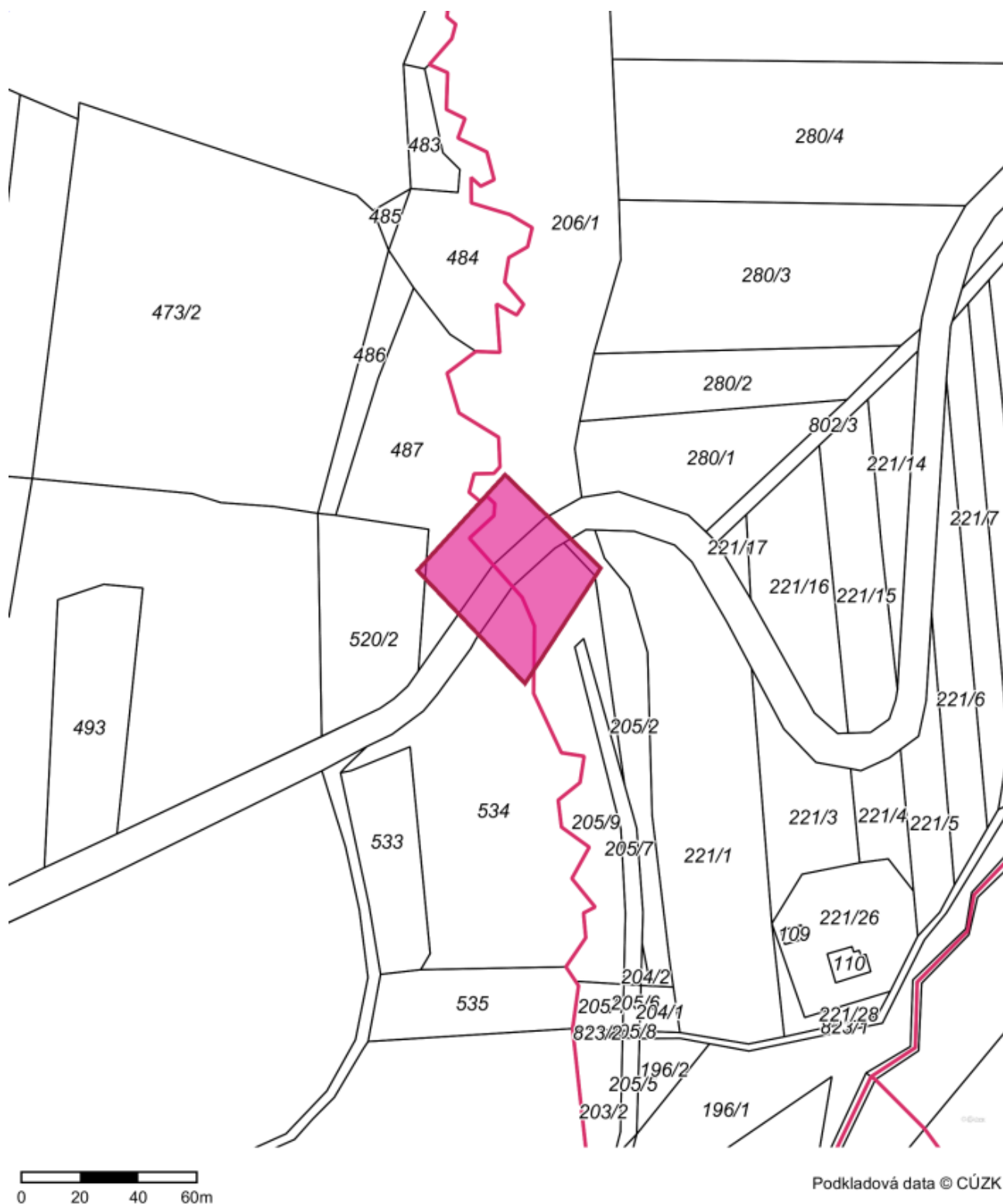
Evid. č. žádosti: 2022359137

Pořadové číslo polygonu: 1

Katastrální území: Lučice (Havlíčkův Brod) 688282; Skuhrov u Havlíčkova Brodu (Havlíčkův Brod) 749036

Popis polygonu:

### Polygon 1 - Detail



Výpis parcel má pouze informativní charakter. **Vyjádření prosím vydávejte k zájmovému území zakreslenému žadatelem.**

Výpis byl vytvořen automaticky průnikem zakresleného zájmového území a geometrií parcel katastru nemovitostí bez odsouhlasení žadatele. Data jsou čerpána z veřejné databáze RÚIAN a seznam parcel je aktuální k datu vygenerování žádosti.

## Informace o zájmovém území č.: 1

### Seznam dotčených parcel

k. ú.: 2

Ve všech dotčených k. ú. proběhla kompletní digitalizace

#### Skuhrov u Havlíčkova Brodu (749036)

parcely: 4

205/2

205/9

206/1

802/1

#### Lučice (688282)

parcely: 4

487

520/2

534

1589/1



Investor:

Žadatel:

Projekční kancelář PRIS spol. s r.o.  
Soňa Straková  
Osová 717/20  
62500 Brno

Vaše značka:

Číslo jednací: **VAK/aveti/2022/0172**

Vyřizuje: **systém AVETI**

Telefon: **systém AVETI**

E-mail:

**Název akce: III/34711 Lučice – most ev.č. 34711-2**

Důvod akce / žádosti: **Vyjádření k existenci sítí (zjištění sítí)**

**III/34711 Lučice – most ev.č. 34711-2**

*Zájmové území*

Obec: **Lučice, Skuhrov**

Katastr: **Lučice, Skuhrov u Havlíčkova Brodu**

Datum vydání vyjádření: **07.02.2022**

Platnost tohoto vyjádření: **12 měsíců**

V dané lokalitě se **nenachází** vodohospodářské inženýrské sítě ani jiné vodohospodářské zařízení ve správě společnosti Vodovody a kanalizace Havlíčkův Brod, a.s.

Toto vyjádření se nevztahuje na vodovodní a kanalizační přípojky ve vlastnictví jejich majitelů na soukromých pozemcích. K sítím, které nejsou v provozování společnosti Vodovody a kanalizace Havlíčkův Brod, a.s., a mohou se nacházet v uvedené lokalitě, vydává vyjádření jeho vlastník nebo provozovatel.

Vyjádření je platné pouze pro zájmové území určené a vyznačené žadatelem a má pouze informativní charakter. Vyjádření k existenci sítí není souhlas s napojením, ani vyjádření k projektové dokumentaci všech stupňů, ale slouží především jako podklad pro projekční práce.

Společnost Vodovody a kanalizace Havlíčkův Brod, a.s. je správcem veřejného osvětlení ve městě Chotěboř a v těchto jeho místních částech: Bílek, Dobkov, Hájek, Klouzovy, Počátky, Příjemky, Rankov, Střížov, Svinný. O vyjádření k existenci veřejného osvětlení je nutno zažádat samostatně e-mailem. Kontaktní osoba p. Pavlas, e-mail: pavlas@vakhb.cz.

Vyjádření k existenci sítí je generováno automatickým systémem.

Toto vyjádření pozbývá platnosti:

- uplynutím doby platnosti vyjádření
- změnou rozsahu vyznačeného území
- změnou účelu vyjádření uvedeného v žádosti

*Přílohy:*

počet příloh: 2

souborové přílohy:

- Vyjádření\_11106\_situace\_11307.pdf (příloha vyjádření aveti)
- Legenda\_inzenyrskych\_siti.pdf (legenda/interní příloha)

**VODOVODY a KANALIZACE**

Havlíčkův Brod, a.s.  
Žižkova 832, 580 01 Havlíčkův Brod  
Tel. 569 430 211, Fax 569 430 299  
IČO 481 73 002 DIČ CZ48173002

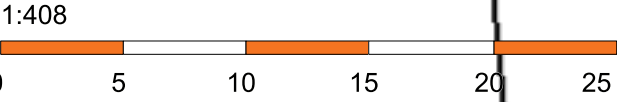
system AVETI

Vodovody a kanalizace Havlíčkův Brod, a.s.


















II  
487

II  
520/2

205/2



## LEGENDA INŽENÝRSKÝCH SÍTÍ

	Vodovod – geodeticky zaměřený
	Vodovod – orientační zákres dle povrchových znaků
	Vodovod – orientační zákres
	Naznačení vodovodní přípojky - orientační zákres
	Splašková kanalizace – geodeticky zaměřená
	Splašková kanalizace – orientační zákres dle povrchových znaků
	Splašková kanalizace – orientační zákres
	Naznačení splaškové kanalizační přípojky - orientační zákres
	Jednotná kanalizace – geodeticky zaměřená
	Jednotná kanalizace – orientační zákres dle povrchových znaků
	Jednotná kanalizace – orientační zákres
	Naznačení jednotné kanalizační přípojky - orientační zákres
	Dešťová kanalizace – geodeticky zaměřená (není ve správě Vak HB)
	Dešťová kanalizace – orientační zákres dle povrchových znaků (není ve správě Vak HB)
	Dešťová kanalizace – orientační zákres (není ve správě Vak HB)
	Naznačení dešťové kanalizační přípojky - orientační zákres (není ve správě Vak HB)
	Elektrické vedení Vak HB





**Projekční kancelář PRIS spol. s r.o.**  
**Soňa Straková**  
**Osová 717/20**  
**625 00 Brno**

V Praze, 4.2.2022

Naše zn.: **MW9910192359387573**

Věc: vyjádření k žádosti k akci **"III/34711 Lučice – most ev.č. 34711-2"**

Společnost Vodafone Czech Republic a.s. ( dále jen „Vodafone“ ), se sídlem Praha 5, náměstí Junkových 2, IČ: 25788001, zapsaná dne 13.8. 1999 v obchodním rejstříku vedeném Městským soudem v Praze pod spisovou značkou B.6064 a společnost Vantage Towers, s.r.o. se sídlem Závěšova 502/5, Nusle, 140 00 Praha 4, zapsaná v obchodním rejstříku vedeném u Městského soudu v Praze pod sp. zn. C 330005, IČO: 09056009, DIČ: CZ09056009 zastoupená Vodafone na základě plné moci Vám sděluje, že dle Vámi podané žádosti ze dne **4.2.2022**, která je nedílnou součástí tohoto vyjádření,

#### **souhlasí s realizací projektu.**

Ve Vámi zadaném zájmovém území a v uvedené výšce (výška stavby: 0 m, výška jeřábu: 0 m) se nenachází žádné podzemní ani nadzemní vedení.

Platnost vyjádření je **1 rok** od data vydání. Vyjádření je platné pouze v rámci předmětného projektu a pro důvod vydání vyjádření stanovený žadatelem v žádosti.

Vyjádření pozbývá platnosti uplynutím doby platnosti, změnou rozsahu zájmového území i změnou důvodu vydání vyjádření uvedeného v žádosti, to vše v závislosti na tom, která ze skutečností rozhodná pro pozbytí platnosti tohoto vyjádření nastane nejdříve. Po skončení platnosti si musíte podat novou žádost na adrese <https://www.zadostovyjadeni.cz/vodafone/>.

S pozdravem

v.z. Nora Hlásenská  
Vodafone Czech Republic a. s.  
náměstí Junkových 2808/2  
155 00 Praha 5

Tel.: 775012847  
E-mail: nora.hlasenska1@vodafone.com

  
Vodafone Czech Republic a.s.  
náměstí Junkových 2, 155 00, Praha  
IČO: 25788001, DIČ: CZ25788001  
tel.: 776 971 111, fax: 776 971 92  
-60-

**Seznam příloh/přiložených souborů:**  
Zadost\_MW9910192359387573.pdf





**POVODÍ VLTAVY**

Povodí Vltavy, státní podnik  
závod Dolní Vltava  
Grafická 36  
150 21 Praha 5

TEL.: 257 099 111  
FAX: 257 313 522

BANKOVNÍ SPOJENÍ:  
KOMERČNÍ BANKA, a.s. PRAHA 5  
č.ú.: 31632051/0100

VÁŠ DOPIS ZNAČKY/ZE DNE  
--- / 10.5.2022

NAŠE ZNAČKA

PVL-41644/2022/240-Do

**Projekční kancelář PRIS spol. s r.o.**  
**Ing. Kateřina Mrhačová**  
**Osová 717/20**  
**625 00 Brno**

VYŘIZUJE/LINKA

Ing. Zuzana Dobešová / 227  
zuzana.dobesova@pvl.cz

DATUM

6. 6. 2022

**III/34711 Lučice – most ev.č. 34711-2, k.ú. Skuhrov u Havlíčkova Brodu, Lučice**  
**- stanovisko správce povodí**

K.ú.: **Skuhrov u Havlíčkova Brodu, Lučice** Vodoprávní úřad: **Havlíčkův Brod** Kraj: **Vysočina**  
ČHP: **1-09-01-0900-0-00** HGR: **6520**

Vodní útvar povrchových vod: **DVL\_0270 Lučický potok od pramene po ústí do toku Sázava**  
Vodní útvar podzemních vod: **65200 Krystalinikum v povodí Sázavy**

Dne 18. 5. 2022 jste nám předložili žádost o stanovisko správce povodí k projektové dokumentaci stavby „III/34711 Lučice – most ev.č. 34711-2“, k.ú. Skuhrov u Havlíčkova Brodu, Lučice, zpracovatel společnost Projekční kancelář PRIS spol. s r.o. - Ing. Martin Řehulka ČKAIT 1003412 a Ing. Bronislav Šustr (květen 2022), jako podklad pro vydání společného povolení stavby. Investorem je Krajská správa a údržba silnic Vysočiny, p.o., Kosovská 1122/16, 586 01 Jihlava 1.

Předmětem projektové dokumentace je výstavba nového propustku, který nahradí stávající most ev.č. 34711-2 na silnici III/34711 Lučice – Skuhrov v přibližně stejném místě. Demolice stávajícího mostu bude probíhat za vyloučeného provozu na této silnici.

Nově navržený propustek je navržen jako železobetonový rám o jednom poli. Šířka komunikace se zvětší – v místě propustku 6,5 m. Celková délka úpravy komunikace je 32,0 m. Demolice stávajícího mostu bude probíhat za vyloučeného provozu na této silnici.

Dešťová voda bude z propustku odváděna podélným a příčným sklonem vozovky přímo na terén.

Stavba se nachází v extravilánu mezi obcemi Lučicí a Skuhrovem na komunikaci III/34711 v km 8,954 provozního staničení v místě křížení s PP Lučického potoka do náhonu (přítok č. 1) IDVT 10257084, který je ve správě Lesů ČR, s.p.

Záměr se nachází ve vodním útvaru povrchových vod DVL\_0270 Lučický potok od pramene po ústí do toku Sázava, jehož chemický stav je hodnocen jako dobrý a ekologický stav jako střední stav a ve vodním útvaru podzemních vod 65200 Krystalinikum v povodí Sázavy, jehož chemický stav je hodnocen jako nevyhovující a kvantitativní stav jako vyhovující.

Na základě ustanovení § 54 odst. 4 zákona č. 254/2001 Sb., o vodách a o změně některých zákonů (vodní zákon) ve znění pozdějších předpisů, vyhlášky Ministerstva zemědělství č. 183/2018 Sb., ve znění pozdějších předpisů, o náležitostech rozhodnutí a dalších opatření vodoprávního úřadu a o dokladech předkládaných vodoprávnímu úřadu vydává Povodí Vltavy, státní podnik, jako příslušný správce povodí v dílčím povodí Dolní Vltavy k předložené projektové dokumentaci následující

**s t a n o v i s k o :**

**A. Z hlediska zájmů daných Národním plánem povodí Labe a Plánem dílčího povodí Dolní Vltavy** (ustanovení §24 až §26 vodního zákona) je uvedený záměr možný, protože lze předpokládat,



že záměrem **nedojde ke zhoršení** chemického stavu a ekologického stavu dotčeného vodního útvaru povrchových vod a chemického a kvantitativního stavu útvaru podzemních vod, a že **nebude znemožněno dosažení jejich dobrého stavu**.

Toto hodnocení vychází z posouzení souladu daného záměru s výše uvedenými platnými dokumenty.

**B. Z hlediska dalších zájmů daných vodním zákonem **souhlasíme** s uvedeným záměrem za předpokladu **splnění dále uvedených podmínek**:**

1. Stavební činností nebude ohrožena jakost povrchových nebo podzemních vod zejména závadnými látkami podle ustanovení § 39 vodního zákona. Na stavbě budou prostředky pro likvidaci případné havárie.
2. Odpady ze stavby budou likvidovány v souladu se zákonem o odpadech č. 541/2020 Sb. ve znění pozdějších předpisů.
3. Před zahájením stavby požadujeme předložit povodňový a havarijný plán ke schválení.
4. Záměr bude projednán se správcem toku, kterým jsou Lesy ČR, s.p.

Toto stanovisko správce povodí platí dva roky ode dne jeho vydání.

**Ing. Jan Goldbach**  
**vedoucí provozního střediska**  
**povrchových a podzemních vod**

Na vědomí: PVL-8733/2022/SP





LESY ČESKÉ REPUBLIKY, S.P., OŘ Vysočina

Lidická kolonie 4925/39, Jihlava 586 01, tel. +420956943311, Fax.: +420 , or943@lesycr.cz, ID DS: e8jcfnsn



**Krajská správa a údržba silnic Vysočiny, p.o.  
Kosovská 1122/16  
586 01 Jihlava 1**

VÁŠ DOPIS ZN.	ČÍSLO JEDNACÍ LCR943/003285/2022	SPISOVÁ ZNAČKA	DATUM 02.06.2022
VYŘIZUJE Ing. Vichrová Gabriela	TELEFON 956 943 357	GSM	FAX
			E-MAIL Gabriela.Vichrova@lesycr.cz

**Věc:** Vyjádření správce toků

**Týká se:** „III/34711 Lučice – most ev.č. 34711-2“; DUSP

Výše uvedený záměr se dotýká zájmů Lesů České republiky, s.p., Oblastního ředitelství Vysočina, jako správce vodního toku (VT) IDVT 10257084, ČHP 1-09-01-0900, ř. km 0,340 a jako vlastníka úpravy koryta toku IČ 924372.

Předložená projektová dokumentace, zpracovaná společností Projekční kancelář PRIS spol. s r.o. pro investora/stavebníka stavby Krajská správa a údržba silnic Vysočiny, p.o., řeší přestavbu stávajícího mostu. Stavba se nachází v extravilánu mezi obcemi Lučice a Skuhrov na komunikaci III/34711 v km 8,954 provozního staničení, v místě křížení s PP Lučického potoka do náhonu (přítok č. 1). Okolí stavby tvoří plochy s trvalým travním porostem, ZPF a ostatní plocha.

Nový propustek má šířkou délku přemostění 2,635 m, kolmou 2,0 m, výšku v místě výtoku 1,91 m, šířka mostu je 7,5 m. Přičel má v nejužším místě tloušťku 0,25 m. Kolmá délka nosné konstrukce je 2,6 m. Mostní otvor má menší světlost, hydrotechnickým výpočtem bylo prokázáno, že mostní otvor převede dvacetiletou i padesátiletou vodu, nikoliv vodu stoletou. Krajská správa a údržba silnic Vysočiny, p.o. zaslala následující důvody pro stavbu propustku nesplňujícího návrhový průtok  $Q_{100}$ :

*„Byly zpracovány tři varianty pro návrh průtočného profilu. Investor stavby rozhodl o použití varianty č. III. Varianta č. I. a II. podmiňovala přestavbu komunikace ve velkém úseku a úpravu výškového vedení nivelety vozovky. Jedná se o silnici III. třídy, z ekonomických důvodů nelze finančně zajistit výrazné zvýšení nivelety stávající vozovky. Dále je zvolena varianta vhodná z důvodu vhodnosti pozdržení toku v případě zvýšené hladiny na návodní straně, tím lze minimalizovat zahlcení drenáží na povodňové straně a minimalizovat možnost zaplavení zástavby na povodňové straně.“*

*Varianta č.III. navrhuje průtočný profil šířky 2 m, který zajistí převedení průtoku  $Q_{50}$ . Při průtoku  $Q_{100}$  dojde k zahlcení profilu a přelévání vody před komunikací, toto bude řešeno opevněním svahu navazující komunikace v nejnižším místě.“*

Dno propustku bude opevněno lomovým kamenem tl. 200 mm do betonu tl. 210-360 mm s hlubokým spárováním. Čela propustku budou opevněna lomovým kamenem tl. 20 mm do betonu tl. 150 mm, a to v délce 1,6 m. Následuje betonový pas, za kterým je na vtokové i výtokové straně přechodový klín z kamenného záhozu v délce 1,25 m.

Lesy České republiky, s.p., se sídlem Přemyslova 1106/19, Nový Hradec Králové, Hradec Králové, PSČ 500 08

Spisová značka AXII 540 vedená u rejstříkového soudu v Hradci Králové, IČ: 42196451, DIČ: CZ42196451

Lesy České republiky, s.p., jsou držitelem osvědčení o účasti v certifikaci lesů, loga PEFC (08-2101/0001) a certifikátu C-o-C.

Státní podnik Lesy České republiky, s.p., zachovává nulovou toleranci k jakémukoli nelegálnímu jednání a dodržuje maximální transparentnost, legalitu a etiku. Součástí firemní kultury státního podniku Lesy České republiky, s.p., je Criminal compliance program (viz [www.lesycr.cz](http://www.lesycr.cz)), který stanoví zásady a pravidla jednání zaměstnanců či jiných osob jednajících za státní podnik Lesy České republiky, s.p. (dále jen „zaměstnanec“). Každý zaměstnanec má povinnost oznámit jakékoli podezřelý či nelegální jednání. V jakémkoli případě, kdy je jednání zaměstnance v rozporu s Criminal compliance programem, nelze je považovat za jednání v rámci nebo v zájmu státního podniku Lesy České republiky, s.p. Takové jednání je možné oznámit, a to i anonymně způsoby uvedenými na webových stránkách. [www.lesycr.cz](http://www.lesycr.cz)



Lesy České republiky, s.p., Oblastní ředitelství Vysočina, s navrženým záměrem souhlasí za těchto podmínek:

- Opevnění vodního toku bude provedeno dle podmínek projektové dokumentace. Bude plynule navázáno na koryto vodního toku tak, aby nedocházelo k nežádoucímu vymílání koryta vodního toku za opevněním.
- Při realizaci demoličních a stavebních prací nebudou stavební materiály, vzniklé odpady ani zemina z výkopu ukládány na březích; bude zabezpečeno, aby ani při zvýšených průtocích a srážkách nedošlo k jejich splachování do koryta vodního toku. S odpady bude nakládáno v souladu se zákonem 185/2001 Sb. (o odpadech). Práce musí být prováděny tak, aby v průběhu výstavby nedošlo ke zhoršení odtokových poměrů v předmětné lokalitě, ke znečištění povrchových a podzemních vod, poškození břehů, nebo břehových porostů. Používané mechanizační prostředky musí být v dobrém technickém stavu a musí být dodržována preventivní opatření k zabránění případným úkapům či únikům ropných látek.
- Upozorňujeme na povinnosti dle § 52 zákona č. 254/2001 Sb., o vodách a o změně některých zákonů (vodní zákon), ve znění pozdějších předpisů, kdy vlastníci staveb, které nejsou vodními díly, jsou povinni ve veřejném zájmu dbát o jejich statickou bezpečnost a celkovou údržbu, aby neohrožovaly plynulý odtok povrchových vod a zabezpečit je proti škodám působeným vodou a odchodem ledu.
- Správce toku bude vyzván ke kontrole dodržení výše uvedených podmínek.


Toto vyjádření platí dva roky od jeho vydání.

S pozdravem

(podepsáno elektronicky)

Ing. Miroslav Cháb  
specialista vodního hospodářství





**KRAJSKÝ ÚŘAD**  
MORAVSKOSLEZSKÝ KRAJ  
Odbor životního prostředí a zemědělství  
28. října 117, 702 18 Ostrava



Váš dopis zn.: 21099  
Ze dne: 2022-04-21  
Čj.: MSK 56568/2022  
Sp. zn.: ŽPZ/9413/2022/Bal  
208.1 S10 N  
Vyřizuje: Ing. Jana Balonová  
Telefon: 595 622 993  
Fax: 595 622 126  
E-mail: posta@msk.cz  
Datum: 2022-05-03

Projekční kancelář PRIS spol. s r.o.  
Osová 20  
625 00 Brno

## **Sdělení k záměru „Rekonstrukce propustku**

### **ev. č. 4774-12P Morávka“**

Krajský úřad Moravskoslezského kraje, odbor životního prostředí a zemědělství (dále jen „krajský úřad“), jako věcně a místně příslušný správní orgán podle § 29 odst. 1 zákona č. 129/2000 Sb., o krajích (krajské zřízení), ve znění pozdějších předpisů, a podle dále uvedených ustanovení zvláštních zákonů, postupem také podle části čtvrté zákona č. 500/2004 Sb., správního řádu, ve znění pozdějších předpisů (dále jen „správní řád“), na základě žádosti podané dne 21.4.2022 vydává níže uvedené sdělení k záměru „Rekonstrukce propustku ev. č. 4774-12P Morávka“, jehož předmětem je oprava stávajícího propustku a zvětšení mostního otvoru na silnici III/4774, kterou převádí přes Hlucký potok. Stavba bude provedena na pozemcích p.č. 4169, 4176, 4197, 3990/3, 3995/1, 3995/2 v k.ú. Morávka. Stavba se nachází v Chráněné krajinné oblasti Beskydy.

Žadatel: Správa silnic Moravskoslezského kraje, p.o., Středisko Frýdek-Místek, Horamírova 2287, 738 33 Frýdek-Místek, zastoupený na základě plné moci zmocněncem: Projekční kancelář PRIS spol. s r.o., Osová 20, 625 00 Brno; IČO: 46974806.

### **Sdělení:**

#### **Z hlediska zákona č. 114/1992 Sb., o ochraně přírody a krajiny, ve znění pozdějších předpisů:**

Záměr se nachází na území CHKO Beskydy. Orgánem ochrany přírody, příslušným k zaujetí stanoviska dle § 45i zákona č. 114/1992 Sb., o ochraně přírody a krajiny, je AOPK - Správa CHKO Beskydy ve smyslu § 78 zákona.

#### **Z hlediska zákona č. 100/2001 Sb., o posuzování vlivů na životní prostředí a o změně některých souvisejících zákonů (zákon o posuzování vlivů na životní prostředí), ve znění pozdějších předpisů:**

Krajský úřad na základě předložených podkladů posoudil výše uvedený záměr z hlediska působnosti zákona č. 100/2001 Sb., o posuzování vlivů na životní prostředí, ve znění pozdějších předpisů (dále jen „zákon o posuzování vlivů na životní prostředí“) a ve smyslu § 2 tohoto zákona sděluje, že záměr, který se nachází na území CHKO Beskydy, není záměrem vyjmenovaným v příloze č. 1 zákona o posuzování vlivů na životní prostředí, avšak v případě, že příslušný orgán ochrany přírody (v tomto případě Agentura ochrany přírody a krajiny ČR, Správa CHKO Beskydy) nevyloučí vliv tohoto záměru na příznivý stav předmětu ochrany nebo celistvost evropsky významné lokality nebo ptačí oblasti (§ 45i zákona o ochraně přírody a krajiny), bude tento



záměr naplňovat ust. § 4 odst 1 písm. f uvedeného zákona, tj. bude předmětem posouzení podle zákona o posuzování vlivů na životní prostředí, pokud se tak stanoví ve zjišťovacím řízení.

**Poučení:**

Proti tomuto sdělení nelze podat odvolání.

Toto sdělení nenahrazuje koordinované závazné stanovisko, vyjádření dalších dotčených orgánů státní správy ani příslušná povolení dle zvláštních právních předpisů.

Ing. Dana Kučová  
vedoucí oddělení  
hodnocení vlivů na životní prostředí a lesního hospodářství

KRAJSKÝ ÚŘAD KRAJE VYSOČINA  
Odbor životního prostředí a zemědělství  
Žižkova 1882/57, 586 01 Jihlava, Česká republika  
tel.: 564 602 502, e-mail: posta@kr-vysocina.cz

Projekční kancelář PRIS spol. s r.o.  
Osová 717/20  
625 00 BRNO

(obdrží prostřednictvím datové schránky)

Váš dopis značky/ze dne D/S-1267/2022-Mrh 17. 5. 2022	Číslo jednací KUJI 43999/2022 OZPZ 120/2022	Vyřizuje/telefon Michal Fryš/564602504	V Jihlavě dne 30. 5. 2022
---	---	---	------------------------------

### III/34711 Lučice – most ev.č. 34711-2

#### Vyjádření dle zákona č. 100/2001 Sb.

Krajský úřad Kraje Vysočina, odbor životního prostředí a zemědělství obdržel dne 13. 5. 2022 vaši žádost o vyjádření k výše uvedenému záměru z hlediska zákona č. 100/2001 Sb., o posuzování vlivů na životní prostředí a o změně některých souvisejících zákonů, v účinném znění (dále jen zákona o EIA).

V předložené souhrnné technické zprávě (stupeň DUSP) zpracované vámi v květnu 2022 je uvedeno, že nová konstrukce propustku nahrazuje stávající most v místě křížení pravostranného přítoku Lučického potoka (do náhonu) na komunikaci III/34711 v km 8,954 mezi obcemi Lučice a Skuhrov.

Propustek je navržen jako železobetonový rám o jednom poli. Jedná se o náhradu mostu rámem o světlosti 2,0 m a světlé výšky 1,965 m. Délka přemostění je v kolmém směru 2,0 m, délka nosné konstrukce je v kolmém směru 2,6 m, šířka nosné konstrukce je 7,5 m.

Celková délka úpravy komunikace je 32,0 m. Jedná se pouze o napojení komunikace převáděné po propustku na stávající stav (šířka vozovky před propustkem cca 4,7 m, šířka vozovky za mostem cca 4,5 m). Vozovka v upravovaném úseku má základní šířku 6,5 m. Na mostě dochází k navýšení nivelety (o 55 mm) vzhledem k dodržení minimálního podélného sklonu pro účely odvodnění. Trasa komunikace upravována nebude.

Krajský úřad Kraje Vysočina, odbor životního prostředí a zemědělství jako příslušný úřad dle § 23 odst. 4 zákona o EIA sděluje:

Dle § 4 odst. 1 písm. c) zákona o EIA se jedná o nevýznamnou změnu záměru uvedeného v bodě 49 přílohy č. 1 zákona o EIA (*silnice všech tříd a místní komunikace I. a II. třídy o méně*

*než čtyřech jízdních pruzích od délky 2 km ...), která nepodléhá zjišťovacímu řízení.*

Mgr. Michal Fryš  
úředník odboru životního prostředí a zemědělství

KRAJSKÝ ÚŘAD KRAJE VYSOČINA  
Odbor životního prostředí a zemědělství  
Žižkova 1882/57, 586 01 Jihlava, Česká republika  
tel.: 564 602 502, e-mail: posta@kr-vysocina.cz

Projekční kancelář PRIS spol. s r.o.  
Osová 20  
625 00 Brno

/datovou schránkou/

Váš dopis značky/ze dne

Číslo jednací/spis. zn.  
KUJI 53605/2022  
OZPZ 45/2022

Vyřizuje/telefon  
Ing. Šárka Hávová  
564 602 505

V Jihlavě dne  
15. 6. 2022

### **„III/34711 Lučice – most ev. č. 34711-2“ v k. ú. Lučice a k. ú. Skuhrov u Havlíčkova Brodu – stanovisko Natura**

Krajský úřad Kraje Vysočina, odbor životního prostředí a zemědělství (dále jen „krajský úřad“) jako příslušný orgán vykonávající v přenesené působnosti státní správu v ochraně přírody a krajiny podle ustanovení § 77a odst. 4 písm. o) zákona ČNR č. 114/1992 Sb., o ochraně přírody a krajiny, ve znění pozdějších předpisů (dále jen „zákon o ochraně přírody“), po posouzení záměru

### **„III/34711 Lučice – most ev. č. 34711-2“**

vydává v souladu s ustanovením § 45i odst. 1 zákona o ochraně přírody toto stanovisko:

**Záměr nemůže mít významný vliv na předmět ochrany nebo celistvost evropsky významné lokality nebo ptačí oblasti v působnosti Krajského úřadu Kraje Vysočina.**

### **Odůvodnění**

Krajský úřad obdržel dne 18. 5. 2022 žádost o stanovisko z hlediska vlivu záměru na evropsky významné lokality a ptačí oblasti (Natura 2000). Žádost podala Projekční kancelář PRIS spol. s r. o., Osová 20, 625 00 Brno, IČO: 46974806. Investorem záměru je Krajská správa a údržba silnic Vysočiny, p. o., Kosovská 1122/16, 586 01 Jihlava, IČO: 00090450.

Předmětem záměru je výstavba nového propustku (rám o rozměrech 2,0 x 1,7 m), nahrazující stávající most na komunikaci III/34711 v km 8,954 provozního staničení v místě křížení s pravostranným přítokem Lučického potoka do náhonu, ID 10257084. Propustek bude převádět pravý přítok Lučického potoka. Stávající mostní otvor bude zmenšen, toto řešení umožňuje převést povodňové průtoky  $Q_{20}$  a  $Q_{50}$  bez zahlcení mostního otvoru. Pro  $Q_{100}$  bude v nejnižším místě vozovky odlážděna krajnice a svahy silničního tělesa v rozsahu 4 m. Stavba se nachází na

místě původního mostu a původní komunikace, pozemky dotčené stavbou p. č. 205/9, 206/1, 802/1 v k. ú. Skuhrov u Havlíčkova Brodu a p. č. 534, 1589/1 v k. ú. Lučice. Celková délka úpravy komunikace je 32,0 m. Volná šířka na propustku je 6,5 m. Volná šířka mezi obrubami je 6,5 m. Na mostě dochází k navýšení nivelety (o 55 mm) vzhledem k dodržení minimálního podélného sklonu pro účely odvodnění. Kolmá délka nosné konstrukce je 2,6 m. U obou opěr bude zřízena lávka pro přechod živočichů.

Podkladem pro posouzení vlivu záměru na evropsky významné lokality nebo ptačí oblasti byla žádost, projektová dokumentace i skutečnosti obecně známé. Podkladem pro posouzení vlivu záměru jsou i skutečnosti známé z úřední činnosti. Zde se jedná zejména o vymezení evropsky významných lokalit (dále také „EVL“) a ptačích oblastí (v Kraji Vysočina se žádná ptačí oblast nenachází), předměty jejich ochrany (viz např. <http://www.nature.cz/natura2000-design3/hp.php>), aktuální stav předmětu ochrany, souhrny doporučených opatření pro EVL, odborné informace o přírodních stanovištích (např. <http://www.biomonitoring.cz/stanoviste.php>), poznatky o ekologii, biologii, rozšíření, ohrožení a péči o druhy (např. <http://www.biomonitoring.cz>).

Nejbližše záměru se ve vzdálenosti cca 6,9 km severovýchodním směrem (vzdušnou čarou) od záměru nachází evropsky významná lokalita EVL Havranka CZ0610022, která je vyhlášena pro ochranu evropského stanoviště č. 6410 Bezkolencové louky na vápnitých, rašelinných nebo hlinito-jílovitých půdách (*Molinion caeruleae*).


Předmětem záměru je výstavba rámového propustku nahrazující stávající most ev. č. 34711-2 na silnici III/34711 Lučice – Skuhrov. V průběhu realizace záměru je možným dočasným negativním vlivem únik ropných produktů (pohonných hmot, olejů) do okolí, zvýšená prašnost a hlučnost. Tyto vlivy se dotknou pouze blízkého okolí, přičemž je nutné zamezit úniku ropných produktů do okolí a do vodního toku.

Vzdálenost EVL od daného záměru, předmět ochrany EVL a konkrétní výše uvedená činnost zaručují, že nemůže dojít k jejímu ovlivnění, a proto lze vyloučit negativní vliv záměru na evropsky významné lokality a ptačí oblasti (Natura 2000) při předpokladu zachování v žádosti uvedených parametrů a činností.

### **Poučení o odvolání**

Toto stanovisko nenahrazuje stanoviska a vyjádření z hlediska druhové ochrany vydávaná podle zákona o ochraně přírody, případně dalších předpisů. Stanovisko není vydáváno ve správním řízení (§ 90 odst. 1 zákona o ochraně přírody) a nelze proti němu podat odvolání.

Ing. Šárka Hálová  
úředník odboru životního prostředí a zemědělství



# MĚSTSKÝ ÚŘAD HAVLÍČKŮV BROD

## ODBOR ŽIVOTNÍHO PROSTŘEDÍ

Vaše značka/ze dne  
18.05.2022

Naše značka (čj.)  
MHB\_OZP/1433/2022/Km

Vyřizuje/linka  
Ivana Kocmanová, 569 497 248,  
[ikocmanova@muhb.cz](mailto:ikocmanova@muhb.cz)

Datum  
16. června 2022

Počet listů: 1

Počet příloh: 4

**Souhrnné vyjádření dle ust. § 154 a ust. § 158 zákona č. 500/2004 Sb., správní řád, ve znění pozdějších předpisů (dále jen správního řádu)**

Městský úřad Havlíčkův Brod, odbor životního prostředí (dále jen odbor ŽP) obdržel dne 18.05.2022 žádost o souhrnné vyjádření k projektové dokumentaci pro územní a stavební řízení (dále jen PD) stavby: „III/34711 Lučice - most ev.č. 34711-2“ na pozemcích dle PD v k.ú. Skuhrov u Havlíčkova Brodu a v k.ú. Lučice, kterou podala Krajská správa a údržba silnic Vysočiny, příspěvková organizace, IČO 00090450, Kosovská 1122/16, 586 01 Jihlava (dále jen žadatel) zastoupená na základě plné moci ze dne 24.01.2022 Projekční kancelář PRIS spol. s r.o., IČO 46974806, Osová 717/20, Starý Lískovec, 625 00 Brno. Investorem stavby je žadatel.

PD vypracovala Projekční kancelář PRIS spol. s r.o., Osová 717/20, 625 00 Brno, spolupracující projektanti Ing. Martin Řehulka - ČKAIT 1003412, Ing. Jiří Šrubař, Ing. Bronislav Šustr, Ing. Kateřina Mrhačová, číslo zakázky 21199, datum vyhotovení leden, květen 2022.

Předmětem PD je přestavba stávajícího mostu.

Toto vyjádření nenahrazuje příslušné souhlasy ani povolení a není rozhodnutím podle předpisů o správním řízení. Má informativní charakter a poskytuje údaje pro investora, popř. pro stavební úřad, jak ve věci dále postupovat a zda je nutné zajistit vydání konkrétních závazných stanovisek ve smyslu ust. § 4 odst. 2 zákona č. 183/2006 Sb., o územním plánování a stavebním řádu (stavební zákon), ust. § 149 správního řádu a případně dalších zákonů.

A. Vyjádření orgánu ochrany přírody a krajiny podle zákona č. 114/1992 Sb., o ochraně přírody a krajiny, ve znění pozdějších předpisů (dále jen zákona):

V rámci uvedeného záměru se předpokládá kácení dřevin. Dle ust. § 7 odst. 1 zákona jsou všechny dřeviny chráněny před poškozováním a ničením. Upozorňujeme, že kácení dřevin se řídí ust. § 8 zákona a vyhlášky č. 189/2013 Sb., o ochraně dřevin a povolování jejich kácení. V případě nutnosti kácení dřevin je příslušným orgánem ochrany přírody Obecní úřad Skuhrov.

Záměrem bude dotčen vodní tok IDVT 10257084 (pravý přítok Lučického potoka do náhonu, přítok č. 1), jenž je dle ust. § 3 odst. 1 písm. b) zákona významným krajinným prvkem (dále jen VKP), proto je nutné požádat orgán ochrany přírody (v tomto případě odbor ŽP) o stanovisko k zásahu do VKP dle ust. § 4 odst. 2 zákona. K žádosti bude přiložena PD, soupis dřevin navržených ke kácení a stanovisko správce vodního toku (v tomto případě Povodí Vltavy, státní podnik).

B. Stanovisko vodoprávního úřadu podle zákona č. 254/2001 Sb., o vodách a o změně některých zákonů, ve znění pozdějších předpisů (dále jen zákona):

Ke stavbě je třeba obdržet souhlas podle ust. § 17 zákona, o který bude požádáno na odboru ŽP. Součástí žádosti budou doklady podle ust. § 16 vyhlášky č. 183/2018 Sb., o náležitostech rozhodnutí a dalších opatření vodoprávního úřadu a o dokladech předkládaných vodoprávnímu úřadu, které jsou stanoveny v příloze č. 11 této vyhlášky, zejména pak stanovisko Povodí Vltavy, státní podnik a Lesů České republiky, s.p.

C. Vyjádření orgánu ochrany zemědělského půdního fondu (dále jen ZPF) dle zákona č. 334/1992 Sb., o ochraně ZPF, ve znění pozdějších předpisů (dále jen zákona):

Dojde-li k trvalému záboru zemědělské půdy, je třeba požádat o vydání souhlasu k odnětí ze ZPF.



Pokud dojde k dočasnému záboru zemědělské půdy ze ZPF na dobu kratší než jeden rok včetně potřeby k uvedení zemědělské půdy do původního stavu a je-li termín zahájení nezemědělského využívání zemědělské půdy nejméně 15 dní předem písemně oznámen orgánu ochrany ZPF, není třeba dle § 9 odst. 2) písm. d) zákona souhlasu k dočasnému odnětí.

**D. Vyjádření orgánu státní správy lesů podle zákona č. 289/1995 Sb., o lesích a o změně a doplnění některých zákonů, ve znění pozdějších předpisů (dále jen zákona):**

Z předložené situace vyplývá, že navrhovanou stavbou bude dotčeno ochranné pásmo do 50 metrů od pozemků určených k plnění funkcí lesa (dále jen PUPFL) v k.ú. Lučice a k.ú. Skuhrov u Havlíčkova Brodu. V případě realizace záměru této stavby je třeba nejprve požádat odbor ŽP o závazné stanovisko podle ust. § 14 odst. 2 zákona.

**E. Vyjádření z hlediska zákona č. 541/2020 Sb., o odpadech, ve znění pozdějších právních předpisů (dále jen zákona):**

Vyjádření z hlediska nakládání s odpady podle ust. § 146 odst. 3 písm. b) zákona ke změně dokončené stavby podléhající ohlášení nebo povolení podle stavebního zákona: S přestavbou stávajícího mostu správní orgán vykonávající státní správu v oblasti odpadového hospodářství souhlasí za dodržení této podmínky:

Odboru ŽP budou doloženy kopie dokladů o předání odpadů vzniklých při stavbě do smluvního zařízení určeného pro nakládání s daným druhem a kategorií odpadů. Z dokladů musí být patrné, jaký odpad a v jakém množství byl předán, identifikační údaje zařízení (název, sídlo, IČO a IČZ) a datum předání odpadu. Čestné prohlášení není považováno za doklad prokazující zákonné nakládání s odpady.

Upozorňujeme na povinnost vzniklé odpady soustřeďovat odděleně, dodržovat postup pro nakládání s vybouranými stavebními materiály, demoličními a stavebními odpady tak, aby byla zajištěna nejvyšší možná míra jejich opětovného použití a recyklace. Bude dodržována hierarchie způsobů nakládání s odpady, tedy pokud nelze vzniku odpadu předejít nebo jej opětovně použít, bude dána přednost recyklaci odpadů před jiným využitím odpadů. Odstranění odpadů (např. skládkováním) bude použito až v poslední řadě. Odpady lze předat pouze oprávněným subjektům v souladu s ust. § 13 odst. 1 písm. e) zákona. Původce musí mít na předání stavebního a demoličního odpadu, který sám nezpracuje, zajištěnou písemnou smlouvu pro odpovídající množství odpadu před jeho vznikem. Na nakládání s nekontaminovanou zemínou a jiným přírodním materiálem vytěženým během stavební činnosti, pokud je zajištěno, že materiál bude použit ve svém přirozeném stavu pro účely stavby na místě, na kterém byl vytěžen, se zákon nevztahuje (ust. § 2 odst. 1 písm. e) zákona).

V případě, že bude bourání původního mostu podléhat ohlášení nebo povolení podle stavebního zákona bude odbor ŽP požádán o vydání závazného stanoviska z hlediska nakládání s odpady k odstranění stavby podle ust. § 146 odst. 3 písm. a) zákona.

**F. Z hlediska zákona č. 201/2012 Sb., o ochraně ovzduší, ve znění pozdějších právních předpisů:**

Orgán ochrany ovzduší upozorňuje, že při stavební činnosti je třeba minimalizovat prašnost vhodným technickým opatřením (např. vhodný způsob manipulace s materiálem, zkrápění, čištění nákladních vozidel apod).

**Poučení:**

Proti tomuto vyjádření je odvolání nepřipustné.

**Ivana Kocmanová**  
referentka odboru

podepsáno elektronicky

**Přílohy:**

1x žádost o vydání stanoviska k zásahu do VKP


1x žádost o udělení souhlasu § 17 zákona o vodách

1x žádost o vydání souhlasu k odnětí zemědělské půdy

1x žádost o vydání souhlasu s umístěním stavby nebo využitím území do 50 metrů od okraje lesa

**Obdrželi:**

Krajská správa a údržba silnic Vysočiny, příspěvková organizace, Kosovská 1122/16, 586 01 Jihlava  
(zastoupená Projektční kanceláří PRIS spol. s r.o., Osová 717/20, 586 01 Jihlava - IDDS 64uu6mg)



# MĚSTSKÝ ÚŘAD HAVLÍČKŮV BROD

## ODBOR ŽIVOTNÍHO PROSTŘEDÍ

Vaše značka/ze dne  
22.06.2022

Naše značka/č.j.  
MHB\_OZP/1706/2022/RU

Vyřizuje - oprávněná úřední osoba/linka  
Ing. Karel Ruč, 569 497 246  
[kruc@muhb.cz](mailto:kruc@muhb.cz)

Datum  
23. června 2022

Počet listů: 1

Počet listů příloh: 0

### Z Á V A Z N É S T A N O V I S K O

Městský úřad Havlíčkův Brod, odbor životního prostředí (dále jen odbor ŽP), jako vodoprávní úřad věcně příslušný podle ustanovení § 104 odst. 2 písm. c) a ustanovení § 106 odst. 1 zákona č. 254/2001 Sb., o vodách a o změně některých zákonů (dále jen vodního zákona), ve znění pozdějších předpisů, a jako místně příslušný správní orgán podle ustanovení § 11 odst. 1 písm. a) zákona č. 500/2004 Sb., správní řád ve znění pozdějších předpisů (dále jen správního řádu), po provedeném správním řízení dle správního řádu vydává Krajské správě a údržbě silnic Vysočiny, příspěvková organizace, IČO 00090450, Kosovská č. p. 1122/16, 586 01 Jihlava, kterou zastupuje společnost Projekční kancelář PRIS spol. s r.o., IČO 46974806, Osová č. p. 20, 625 00 Brno (dále jen žadatel) vydává

#### s o u h l a s

podle § 17 odst. 1 písm. a) vodního zákona

ke stavbě „III/34711 Lučice - most ev.č. 34711-2“ na pozemcích v katastrálním území Lučice a Skuhrov u Havlíčkova Brodu, na kterých se nachází nebo se kterými sousedí drobný vodní tok, obec Lučice, obec Skuhrov, Kraj Vysočina.

Název vodního toku: PP Lučického potoka do náhonu (přítok č. 1) (IDVT vodní linie 10257084)

Říční kilometr: 0,340

Číslo hydrologického pořadí: 1-09-01-0900-0-00

Oblast povodí: Dolní Vltava

Vodní útvar povrchových vod: DVL\_0270 Lučický potok od pramene po ústí do toku Sázava

Vodní útvar podzemních vod: 65200 Krystalinikum v povodí Sázavy

Orientační určení polohy stavby: souřadnice X 1098689.76 a Y 671299.73 (S-JTSK)

Podle ustanovení § 17 odst. 3 vodního zákona se stanovují podmínky, za kterých se souhlas vydává:

- Stavební činností nebude ohrožena jakost povrchových nebo podzemních vod zejména závadnými látkami. Na stavbě budou prostředky pro likvidaci případné havárie.
- Opevnění vodního toku bude provedeno dle podmínek projektové dokumentace. Bude plynule navázáno na koryto vodního toku tak, aby nedocházelo k nežádoucímu vymílání koryta vodního toku.
- Při realizaci demoličních a stavebních prací nebudou stavební materiály, vzniklé odpady ani zemina z výkopu ukládány na březích; bude zabezpečeno, aby ani při zvýšených průtocích a srážkách nedošlo k jejich splachování do koryta vodního toku. Práce musí být prováděny tak, aby v průběhu výstavby nedošlo ke zhoršení odtokových poměrů v předmětné lokalitě, ke znečištění povrchových a podzemních vod, poškození břehů nebo břehových porostů. Používané mechanizační prostředky musí být v dobrém technickém stavu a musí být dodržována preventivní opatření k zabránění případných úkapů či únikům ropných látek.
- Správce vodního toku tj. Lesy České republiky, s.p. bude vyzván ke kontrole dodržení podmínek stanovených ve vyjádření pod č. j. LCR943/003285/2022 ze dne 02.06.2022.

- Po dokončení stavby bude odboru ŽP předložen souhlas správce vodního toku s užíváním (kolaudací) stavby

### Odůvodnění

Dne 22.06.2022 podal žadatel žádost o udělení souhlasu ke stavbě „III/34711 Lučice - most ev.č. 34711-2“ na pozemcích v katastrálním území Lučice a Skuhrov u Havlíčkova Brodu podle ustanovení § 17 odst. 1 písm. a) vodního zákona. Uvedeným dnem bylo zahájeno vodoprávní řízení.

Správce povodí tj. Povodí Vltavy, státní podnik ve svém vyjádření pod č. j. PVL-41644/2022/240-Do ze dne 06.06.2022 uvádí, že z hlediska zájmů daných Národním plánem povodí Labe a Plánem dílčího povodí Dolní Vltavy (ustanovení § 24 až § 26 vodního zákona) je uvedený záměr možný, protože lze předpokládat, že záměrem nedojde ke zhoršení chemického stavu a ekologického stavu dotčeného vodního útvaru povrchových vod a chemického a kvantitativního stavu útvaru podzemních vod, a že nebude znemožněno dosažení jejich dobrého stavu. Toto hodnocení vychází z posouzení souladu daného záměru s výše uvedenými platnými dokumenty.

Vzhledem k tomu, že vydání souhlasu podle ustanovení § 17 odst. 1 písm. a) vodního zákona není samostatným rozhodnutím ve správním řízení, ale jedná se o úkon učiněný odborem ŽP, jehož obsah je závazný pro výrokovou část rozhodnutí příslušného stavebního úřadu v souladu s ustanovením § 17 odst. 4 vodního zákona, vydává odbor ŽP uvedený souhlas ve formě závazného stanoviska ve smyslu ustanovení § 149 správního řádu.

Žádost byla doložena doklady podle ustanovení § 16 vyhlášky č. 183/2018 Sb., o náležitostech rozhodnutí a dalších opatření vodoprávního úřadu a o dokladech předkládaných vodoprávnímu úřadu, ve znění pozdějších předpisů, které jsou nezbytné pro její posouzení. K ochraně zájmů vodního hospodářství byly do souhlasu uvedeny věcné podmínky. Z uvedených důvodů byl vydán souhlas, za použití ustanovení právních předpisů ve výroku uvedených.

### Poučení účastníka

Toto závazné stanovisko není povolením vodoprávního úřadu, nemá dle ustanovení § 149 odst. 1 správního řádu povahu samostatného správního rozhodnutí a není proti němu přípustné podání samostatného odvolání. V souladu s ustanovením § 149 odst. 7 správního řádu je toto závazné stanovisko přezkoumatelné na základě odvolání podaného proti rozhodnutí vydanému v navazujícím řízení, které bylo tímto závazným stanoviskem podmíněno.

Ing. Karel Ruč  
referent odboru  
*podepsáno elektronicky*

Obdrží:

Krajská správa a údržba silnic Vysočiny, příspěvková organizace, Kosovská č. p. 1122/16, 586 01 Jihlava (zastoupena společností Projekční kancelář PRIS spol. s r.o., Osová č. p. 20, 625 00 Brno - IDDS 64uu6mg)

Obec Lučice, Lučice č. p. 90, 582 35 Lučice - IDDS 86gapma


Obec Skuhrov, Skuhrov č. p. 48, 582 41 Skuhrov u Havlíčkova Brodu - IDDS in8btj7

Lesy České republiky, s.p., Oblastní ředitelství Vysočina, Lidická kolonie č. p. 4925/39, 586 01 Jihlava - IDDS e8jcfns

Na vědomí:

Městský úřad Havlíčkův Brod, stavební úřad, zde - IDDS 5uvbfub

Povodí Vltavy, státní podnik, Holečkova č. p. 8, 150 24 Praha 5 - IDDS gg4t8hf



# MĚSTSKÝ ÚŘAD HAVLÍČKŮV BROD

## ODBOR ŽIVOTNÍHO PROSTŘEDÍ

Vaše značka/ze dne  
11.7.2022

Naše značka (čj.)  
MHB\_OZP/1927/2022/Zk-3

Vyřizuje - oprávněná úřední osoba/linka Datum  
Mgr. Ing. Monika Žáková, 569 497 208, 4. srpna 2022  
[mzakova@muhb.cz](mailto:mzakova@muhb.cz)

Počet listů: 2

Počet listů příloh: 0

### Z Á V A Z N É S T A N O V I S K O

Městský úřad Havlíčkův Brod, odbor životního prostředí (dále jen odbor ŽP) jako věcně příslušný orgán ochrany přírody podle ustanovení § 77 odst. 1 písm. a) zákona č. 114/1992 Sb., o ochraně přírody a krajiny, ve znění pozdějších předpisů (dále jen zákona) a místně příslušný podle § 11 zákona č. 500/2004 Sb., správní řád, ve znění pozdějších předpisů (dále jen správního řádu), vydává na základě žádosti Krajské správy a údržby silnic Vysočiny, příspěvkové organizace, IČO 000 90 450, sídlo Kosovská 1122/16, 586 01 Jihlava (zastoupené na základě plné moci společností Projekční kancelář PRIS spol. s r.o., IČO 46974806, sídlo Osová 717/20, 625 00 Brno; dále jen žadatele) podle ustanovení § 149 odst.1 správního řádu toto

### z á v a z n é s t a n o v i s k o.

Odbor ŽP podle ustanovení § 4 odst. 2 zákona

### s o u h l a s í

se zásahem do významného krajinného prvku (dále jen VKP) - bezejmenného vodního toku IDVT 10257084 (Pravý přítok Lučického potoka do náhonu, přítok č. 1) na pozemcích p.č. 1589/1, p.č. 534 a p.č. 509, všechny v k.ú. Lučice a dále na pozemcích p.č. 802/1, p.č. 206/1 a p.č. 205/9, všechny v k.ú. Skuhrov u Havlíčkova Brodu, v rámci akce: „III/34711 Lučice - most ev. č. 34711-2“. Jedná se o přestavbu stávajícího mostu na propustek v přibližně stejném místě. Nový propustek bude tvořen železobetonovým rámem o jednom poli. Dojde k navýšení šířky komunikace v místě propustku na 6,5 m, celková délka úpravy komunikace činí 32,0 m. Před a za propustkem budou provedeny přechodové klíny ze štěrkodrti a pro zpevnění koryta potoka pod mostem bude použita kamenná dlažba do betonu. Na obou stranách toku budou vytvořeny suché migrační chodníčky o šíři 0,4 m. V rámci stavby se předpokládá kácení 2 ks dřevin - 1 ks vrby jívy a 1 ks smrku ztepilého.

Při realizaci zásahu budou dodrženy tyto podmínky:

- při kácení dřevin rostoucích mimo les bude postupováno dle § 8 zákona (příslušným orgánem ochrany přírody je Obecní úřad Skuhrov); ostatní dřeviny v blízkosti stavby, budou ochráněny před poškozením dle článku 4.6 Ochrana stromů před mechanickým poškozením, 4.8 Ochrana kořenové zóny při navážce a 4.10 Ochrana kořenového prostoru při výkopech rýh nebo stavebních jam, normy ČSN 83 9061 - Technologie vegetačních úprav v krajině - Ochrana stromů, porostů a vegetačních ploch při stavebních pracích,
- při provádění stavby nesmí dojít ke znečištění povrchových ani podzemních vod ropnými a jinými látkami závadnými pro vodu ani materiálem ze stavební činnosti,
- materiály vzniklé při stavbě nebudou ukládány do koryta vodního toku ani na jeho břehy,
- po ukončení stavebních prací budou dotčené pozemky uvedeny do náležitého stavu.

Účastník řízení (podle ust. § 27 odst. 1 správního řádu):

Krajská správa a údržba silnic Vysočiny, příspěvková organizace, IČO 000 90 450, sídlo Kosovská 1122/16, 586 01 Jihlava (zastoupena společností Projekční kancelář PRIS spol. s r.o., IČO 46974806, sídlo Osová 717/20, 625 00 Brno)

## Odůvodnění

Odbor ŽP obdržel dne 11.7.2022 pod č.j. MHB\_OZP/1927/2022/Zk od žadatele žádost o závazné stanovisko k zásahu do VKP dle § 4 odst. 2 zákona. Záměrem žadatele je přestavba mostu na propustek, vede přes bezejmenný vodní tok IDVT 10257084 (Pravý přítok Lučického potoka do náhonu, přítok č. 1) na hranici katastrálních území Lučice a Skuhrov u Havlíčkova Brodu. Nový propustek bude tvořen železobetonovým rámem o jednom poli. Dojde k navýšení šířky komunikace v místě propustku na 6,5 m, celková délka úpravy komunikace činí 32,0 m. Před a za propustkem budou provedeny přechodové klíny ze šterkodrti a pro zpevnění koryta potoka pod mostem bude použita kamenná dlažba do betonu. Na obou stranách toku budou vytvořeny suché migrační chodníčky o šíři 0,4 m.

Terénní šetření na dané lokalitě proběhlo dne 27.7.2022. Z tohoto šetření byl sepsán záznam, který je součástí spisu, a byla pořízena fotodokumentace. Při místním šetření nebyl zjištěn výskyt žádných zvláště chráněných organismů.

Předmětná lokalita se nachází v extravilánu, severovýchodním směrem od obce Lučice na hranicích s katastrálním územím Skuhrov u Havlíčkova Brodu. Most převádí silnici třetí třídy přes bezejmenný vodní tok - přítok Lučického potoka do náhonu. Na přítoku je vodní tok obklopen trvalým travním porostem a ve vzdálenosti několika metrů za mostkem vtéká do zatrubnění a jeho trasa tak nadále není na povrchu patrná. Tok je obklopen bylinnou vegetací ruderalního charakteru (zejména kopřiva dvoudomá, dále např. tužebník jilmový), dno je kamenité, v době místního šetření zabíral tok přibližně dvě třetiny profilu mostku. Poblíž mostu se nachází dřeviny - smrk ztepilý a vrba jíva, před zahájením stavby se předpokládá jejich pokácení.

Uvedenou lokalitou prochází regionální biokoridor RBK 012, který je součástí územního systému ekologické stability (dále ÚSES). Ochranu prvků ÚSES upravuje § 4 odst. 1 zákona. Prvky ÚSES jsou vzájemně propojený soubor přirozených i pozměněných, avšak přírodě blízkých ekosystémů, které udržují přírodní rovnováhu. Orgán ochrany přírody požaduje, aby realizací zamýšlené stavby nedošlo k negativnímu ovlivnění RBK 012.

Jelikož všechny VKP jsou chráněny před poškozováním a ničením a mají se využívat pouze tak, aby nebyla narušena jejich obnova a nedošlo k ohrožení nebo oslabení jejich stabilizační funkce, požaduje orgán ochrany přírody, aby během stavebních prací nedošlo ke znečištění povrchových ani podzemních vod ropnými látkami ani materiálem ze stavební činnosti. Požadavky uložené ve výrokové části mají zajistit ochranu daného VKP.

Podmínky ukládané orgánem ochrany přírody v závazném stanovisku dle ust. § 4 odst. 2 zákona jsou výrazem jeho zákonné kompetence poskytnout žadateli možnost realizovat činnost jinak zákonem zakázanou, k níž je orgán ochrany přírody povinen zajistit maximální možnou míru ochrany jinak nedotknutelného zájmu ochrany přírody a krajiny. Tato maximální možná míra ochrany dotčeného zájmu je realizována právě stanovením podmínek v závazném stanovisku. S navrhovaným zásahem do VKP uvedeným v žádosti orgán ochrany přírody souhlasí za předpokladu dodržení výše uvedených podmínek.

Vzhledem k tomu, že vydání souhlasu podle § 4 odst. 2 zákona není samostatným rozhodnutím ve správním řízení, ale jedná se o úkon učiněný odborem ŽP, jehož obsah je závazný pro výrokovou část rozhodnutí příslušného speciálního stavebního úřadu, vydává odbor ŽP uvedený souhlas ve formě závazného stanoviska ve smyslu ustanovení § 149 správního řádu.

Upozorňujeme, že toto závazné stanovisko nenahrazuje příslušné souhlasy ani povolení (např. povolení ke kácení dřevin, souhlas vodoprávního úřadu, souhlas orgánu ochrany zemědělského půdního fondu aj.).

### **P o u č e n í   ú č a s t n í k a**

Podle ust. § 149 správního řádu není závazné stanovisko samostatným rozhodnutím a nelze se proti němu odvolat. Obsah závazného stanoviska je závazný pro výrokovou část rozhodnutí vydaného podle zvláštních předpisů. Odvolat se proti němu lze tak až do následného rozhodnutí stavebního úřadu.

**Mgr. Ing. Monika Žáková**  
referentka odboru  
*podepsáno elektronicky*

#### **Obdrží:**

Krajská správa a údržba silnic Vysočiny, příspěvková organizace, Kosovská 1122/16, 586 01 Jihlava  
(zastoupena na základě plné moci společností Projekční kancelář PRIS spol. s r.o., Osová 717/20, 625 00 Brno - IDDS 64uu6mg)

#### **Na vědomí:**


Obec Lučice, Lučice 90, 582 35 Lučice - IDDS 86gapma

Obec Skuhrov, Skuhrov 48, 582 41 Skuhrov - IDDS in8btj7

Krajský úřad Kraje Vysočina, odbor životního prostředí a zemědělství, Žižkova 57, 587 33 Jihlava - IDDS ksab3eu







# MĚSTSKÝ ÚŘAD HAVLÍČKŮV BROD

## ODBOR ŽIVOTNÍHO PROSTŘEDÍ

Vaše značka (čj.)  
27.7.2022

Naše značka (čj.)  
MHB\_OZP/2131/2022/RA-2

Vyřizuje - oprávněná úřední osoba/linka  
Lenka Rázlová, 569 497 202,  
[lrazlova@muhb.cz](mailto:lrazlova@muhb.cz)

Datum  
25. srpna 2022

Počet listů: 2

Počet listů příloh: 0

### Z Á V A Z N É   S T A N O V I S K O

#### Souhlas k odnětí půdy ze zemědělského půdního fondu

Městský úřad Havlíčkův Brod, odbor životního prostředí (dále jen odbor ŽP) obdržel dne 27.7.2022 žádost Krajské správy a údržby silnic Vysočiny, p.o., IČO 00090450, sídlo Kosovská 1122/16, 586 01 Jihlava zastoupené na základě plné moci společností Projekční kanceláři PRIS spol. s r.o., IČO 46974806, sídlo Osová 20, 625 00 Brno (dále jen žadatele) o vydání souhlasu k odnětí půdy ze zemědělského půdního fondu (dále jen ZPF). Odbor ŽP na základě této žádosti jako orgán ochrany ZPF věcně příslušný podle § 15 písm. j) zákona č. 334/1992 Sb., o ochraně zemědělského půdního fondu, ve znění pozdějších předpisů (dále jen zákona) a místně příslušný podle § 18 odst. 1 zákona **u d ě l u j e** podle § 9 odst. 8 zákona v souladu s § 149 zákona č. 500/2004 Sb., správní řád, ve znění pozdějších předpisů (dále jen správního řádu)

#### s o u h l a s

k trvalému odnětí půdy ze ZPF za účelem rekonstrukce mostu ev.č. 34711-2 na silnici III/34711 Lučice - Skuhrov na následujících pozemcích:

- v katastrálním území Lučice, obce Lučice:  
pp.č. 534, druh pozemku trvalý travní porost, část o výměře 37 m<sup>2</sup>

- v katastrálním území Skuhrov u Havlíčkova Brodu, obce Skuhrov:  
pp.č. 205/9, druh pozemku trvalý travní porost, část o výměře 18 m<sup>2</sup>  
pp.č. 206/1, druh pozemku trvalý travní porost, část o výměře 22 m<sup>2</sup>.

Celková výměra odnímané půdy v ha = 0,0077.

V zájmu ochrany ZPF se dle § 9 odst. 8 písm. b) zákona stanovují žadateli tato opatření a závazné podmínky:

1) Tento souhlas je udělován pouze pro uvedený účel a odnímanou půdu nelze využít jiným nezemědělským způsobem.

2) Dle doloženého pedologického průzkumu bude zajištěno provedení skrývky kulturních vrstev půdy z trvale odnímané plochy o výměře 77 m<sup>2</sup> do hloubky cca 20 cm (dle provedené půdní sondy) o celkovém objemu cca 15 m<sup>3</sup>. Do doby schváleného využití budou kulturní vrstvy půdy uloženy na deponiích v prostoru trvale odnímaných pozemků. Žadatel je povinen zajistit viditelné označení hranic deponií v terénu, ochranu uložených kulturních vrstev půdy před znehodnocením, ztrátami, zcizením a ošetřovat deponie proti zaplevelení.

3) Schválený plán hospodárného využití kulturních vrstev půdy:

- skrývka kulturních vrstev půdy o objemu cca 15 m<sup>3</sup> bude rozprostřena na zbývajících částech odnímaných pozemků k sadovým úpravám pozemků po realizaci záměru.

4) Rozsah a umístění trvale odnímaných ploch:

- žadatel plně zodpovídá za dodržení schváleného rozsahu a umístění trvale odnímaných ploch. Změny, případně provádění skrývky kulturních vrstev půdy nad rámec plochy trvale odejmuté, je povinen předem projednat s příslušným orgánem ochrany ZPF a schválit jako změnu podmínek souhlasu dle § 10 odst. 2 zákona o ochraně ZPF při řízení o změně rozhodnutí vydaných dle zvláštních předpisů.

5) Dotčení pozemků s vloženými investicemi do půdy:

- dle doloženého textového a grafického vyhodnocení důsledků záměru na ZPF se na dotčených pozemcích nacházejí meliorační zařízení. Žadatel zajistí, aby vlivem stavby nedošlo ke zhoršení funkčnosti meliorační soustavy na neodnímaných pozemcích náležejících do ZPF.

6) Výkopová zemina:

- v případě přebytku výkopové zeminy nesmí být tato zemina ukládána na jiné pozemky, náležející do ZPF mimo trvale odnímané pozemky, náležející do ZPF.

Odvody za trvale odňatou půdu se dle § 11a odst. 1 písmeno b) zákona nepředepisují, poněvadž se jedná o stavbu dálnic, silnic a místních komunikací včetně jejich součástí a příslušenství.

Souhlasu s dočasným odnětím zemědělské půdy ze ZPF není třeba, má-li být ze ZPF odňata zemědělská půda k nezemědělským účelům po dobu kratší než jeden rok včetně doby potřebné k uvedení zemědělské půdy do původního stavu, je-li termín zahájení nezemědělského využívání zemědělské půdy nejméně 15 dní předem písemně oznámen orgánu ochrany zemědělského půdního fondu.

Pokud by si výstavba vyžádala odnětí pozemků ze ZPF na dobu delší než 1 rok, včetně doby potřebné k uvedení dotčených pozemků do původního stavu, je žadatel dle § 8 odst. 3 zákona povinen požádat orgán ochrany ZPF o souhlas k odnětí půdy ze ZPF podle § 9 odst. 8 zákona.

Žadatel je povinen orgánu ochrany ZPF, který vydal souhlas s odnětím doručit kopii pravomocného rozhodnutí, pro které je souhlas s odnětím podkladem nebo rozhodnutí o souhlasu, a to do 6 měsíců ode dne jeho platnosti a písemně oznámit zahájení realizace záměru, popřípadě zahájení další etapy záměru, a to nejpozději 15 dnů před jejím zahájením.

### O d ů v o d n ě n í

Podkladem k udělení souhlasu byla žádost ze dne 27.7.2022 předložená včetně vyhodnocení dle § 9 odst. 6 zákona a dle přílohy k vyhlášce č. 271/2019 Sb., o stanovení postupů k zajištění ochrany ZPF. Při posouzení žádosti bylo přihlédnuto k tomu, že záměr nenaruší organizaci ZPF, hydrologické ani odtokové poměry v území a síť zemědělských účelových komunikací. Záměr stavby je v souladu s platným územním plánem Lučice a Skuhrov.

### P o u č e n í

Tento souhlas je podle § 10 odst. 1 zákona závaznou součástí rozhodnutí, která budou ve věci vydána podle zvláštních předpisů. Žadatel je povinen plnit podmínky v něm stanovené ode dne, kdy tato rozhodnutí nabyla právní moci, popřípadě ve lhůtách v nich určených. Platnost vydaného souhlasu je totožná s platností těchto rozhodnutí a prodlužuje se současně s prodloužením jejich platnosti podle zvláštních předpisů.

Orgán ochrany ZPF, který vydal souhlas k odnětí půdy ze ZPF, může na návrh žadatele změnit podmínky a další skutečnosti v něm stanovené při řízení o změně rozhodnutí vydaných podle zvláštních předpisů. Orgán ochrany ZPF může na návrh žadatele změnit pravomocné rozhodnutí o souhlasu s odnětím zemědělské půdy ze ZPF, jestliže se změnily podmínky rozhodné pro obsah souhlasu (§ 10 odst. 2 zákona).

Souhlas s odnětím zemědělské půdy ze ZPF pozbývá platnosti uplynutím 3 let ode dne jeho oznámení žadateli, nestal-li se podkladem pro řízení podle zvláštních právních předpisů (§ 10 odst. 3 zákona).

Závazné stanovisko nemá dle § 149 odst. 1 správního řádu povahu samostatného správního rozhodnutí a není proti němu přípustné podání samostatného odvolání. V souladu s § 149 odst. 7 správního řádu je toto závazné stanovisko přezkoumatelné na základě odvolání podaného proti rozhodnutí vydanému v navazujícím řízení, které bylo tímto závazným stanoviskem podmíněno).

**Lenka Rázlová**  
referentka odboru


*Obdrží:*

Krajská správa a údržba silnic Vysočiny, p.o., Kosovská 1122/16, 586 01 Jihlava - IDDS 3qdn8g)  
(zastoupená Projekční kancelář PRIS spol. s r.o., Osová 20, 625 00 Brno - IDDS 64uu6mg)

*Na vědomí:*

Městský úřad Havlíčkův Brod, stavební úřad, zde - IDDS 5uvbfub





# MĚSTSKÝ ÚŘAD HAVLÍČKŮV BROD

## ODBOR ŽIVOTNÍHO PROSTŘEDÍ

Vaše značka/ze dne  
11.07.2022

Naše značka  
MHB\_OZP/1907/2022/SB

Vyřizuje - oprávněná úřední osoba/linka  
Bc. Andrea Stejskalová, 569 497 207  
[astejskalova@muhb.cz](mailto:astejskalova@muhb.cz)

Datum  
09. srpna 2022

Počet listů: 1

Počet listů příloh: 0

### Z Á V A Z N É S T A N O V I S K O

Městský úřad Havlíčkův Brod, odbor životního prostředí (dále jen odbor ŽP) jako věcně příslušný orgán státní správy lesů podle ust. § 47 odst. 1 písm. a) a podle ust. § 48 odst. 2 písm. c) zákona č. 289/1995 Sb., o lesích a o změně a doplnění některých zákonů, ve znění pozdějších předpisů (dále jen lesního zákona) a místně příslušný správní orgán podle ust. § 11 dle zákona č. 500/2004 Sb., správní řád, ve znění pozdějších předpisů (dále jen správního řádu) na základě žádosti společnosti Projekční kancelář PRIS spol. s r.o., IČO 46974806, sídlo Osová 20, 625 00 Brno (dále jen žadatele) vydává podle ust. § 149 odst. 1 správního řádu toto

### z á v a z n é s t a n o v i s k o .

Odbor ŽP podle ust. § 14 odst. 2 lesního zákona

### s o u h l a s í

s předloženým návrhem akce „III/34711 Lučice - most ev. č. 34711-2“ na pozemcích parc. č. 534, parc. č. 1589/1, parc. č. 487, vše v k.ú. Lučice, parc. č. 205/9, parc. č. 802/1, parc. č. 206/1, vše v k.ú. Skuhrov u Havlíčkova Brodu, v ochranném pásmu do 50 metrů od pozemku určeného k plnění funkcí lesa (dále jen PUPFL) parc. č. 205/2, parc. č. 221/1, parc. č. 280/1, vše v k.ú. Skuhrov u Havlíčkova Brodu.

#### Souhlas se uděluje za těchto podmínek:

- navrhovanou stavbou nebudou přímo dotčeny PUPFL,
- bude respektováno umístění stavby dle předloženého zákresu do katastrální mapy,
- stavba se bude nacházet ve vzdálenosti větší než 5 metrů od PUPFL parc. č. 205/2 v k.ú. Skuhrov u Havlíčkova Brodu
- vstup na pozemky, které jsou součástí PUPFL, musí být v dostatečném časovém předstihu projednán se všemi vlastníky (nájemci) dotčených pozemků, aby mohla být včas učiněna opatření k zabránění vzniku škod na lesních pozemcích,
- sousední PUPFL nebudou sloužit k ukládání deponií a stavebního materiálu a v souvislosti s pracemi nedojde k poškození kořenových systémů, náběhů a kmenů lesních dřevin,
- při vlastní realizaci nedojde k úniku provozních kapalin a látek poškozujících les a životní prostředí.

### O d ů v o d n ě n í

Podáním ze dne 11.07.2022 požádal žadatel odbor ŽP o vydání souhlasu se stavbou „III/34711 Lučice - most ev. č. 34711-2“ na pozemcích uvedených ve výroku tohoto stanoviska v ochranném pásmu do 50 metrů od PUPFL uvedených rovněž ve výroku tohoto stanoviska.

Z podkladů žádosti bylo zjištěno, že se jedná o stavbu propustku mezi obcemi Lučice a Skuhrov na komunikaci III/34711 v km 8,954 v místě křížení komunikace s Lučickým potokem na pozemcích parc. č. 534, parc. č. 1589/1, parc. č. 487, vše v k.ú. Lučice, parc. č. 205/9, parc. č. 802/1, parc. č. 206/1, vše v k.ú. Skuhrov u Havlíčkova Brodu. V rámci této stavby bude stávající most ev. č. 34711-2 na komunikaci III/34711 demolován za vyloučeného provozu na komunikaci a nahrazen novou konstrukcí propustku na přibližně stejném místě. Umístění navržené stavby propustku je patrné z předloženého zákresu do katastrální mapy, který je součástí spisu.

Navrhovanou realizací výše zmíněné stavby nedojde k přímému dotčení PUPFL, dojde pouze k dotčení ochranného pásma PUPFL parc. č. 205/2, parc. č. 221/1, parc. č. 280/1, vše v k.ú. Skuhrov u Havlíčkova Brodu. Stavba je navržena ve vzdálenosti větší než 5 metrů od nejbližšího PUPFL parc. č. 205/1 v k.ú. Skuhrov u Havlíčkova Brodu. V lesní hospodářské osnově Habry (č. 515813) s platností od 01.01.2019 do 31.12.2028 (dále jen LHO) je pozemek parc. č. 205/1 v k.ú. Skuhrov u Havlíčkova Brodu zařízen jako lesní porost 122Po8 se zastoupením smrk (90 %), bříza (4 %), osika (3 %), dub (2 %) a borovice (1 %) ve věku 76 let se zakmeněním 9.

Místní šetření nebylo konáno z důvodu znalosti místních poměrů dané lokality z dosavadní úřední činnosti odboru ŽP.

Odbor ŽP konstatuje, že realizací navržené stavby nedojde ke zhoršení podmínek obhospodařování PUPFL nacházejících se ve vzdálenosti do 50 metrů od stavby.

Vzhledem k tomu, že vydání souhlasu podle ust. § 14 odst. 2 lesního zákona není samostatným rozhodnutím ve správním řízení, ale jedná se o úkon učiněný odborem ŽP, jehož obsah je závazný pro výrokovou část rozhodnutí příslušného stavebního úřadu, vydává odbor ŽP uvedený souhlas ve formě závazného stanoviska ve smyslu ustanovení § 149 správního řádu.

Odbor ŽP dále upozorňuje, že dle ust. § 22 lesního zákona jsou vlastníci nemovitostí nebo investoři staveb a zařízení povinni provést na svůj náklad nezbytně nutná opatření, kterými budou jejich pozemky, stavby a zařízení zabezpečeny před škodami způsobenými zejména sesuvem půdy, padáním kamenů, pádem stromů nebo jejich částí, přesahem větví a kořenů apod.

Odbor ŽP zároveň upozorňuje, že tento souhlas neopravňuje investora a dodavatele stavby ke vstupu na pozemky.

Žádost obsahovala všechny nezbytné podklady a zároveň navrhovaná stavba při splnění stanovených podmínek neohrozí zájmy chráněné lesním zákonem. Na základě těchto důvodů bylo rozhodnuto tak, jak je uvedeno ve výroku tohoto stanoviska.


### P o u č e n í ú č a s t n í k a

Závazné stanovisko nemá dle ust. § 149 odst. 1 správního řádu povahu samostatného správního rozhodnutí a není proti němu přípustné podání samostatného odvolání. V souladu s ust. § 149 odst. 7 správního řádu je toto závazné stanovisko přezkoumatelné na základě odvolání podanému proti rozhodnutí vydanému v navazujícím řízení, které bylo tímto závazným stanoviskem podmíněno.

**Bc. Andrea Stejskalová**  
referentka odboru  
*elektronicky podepsáno*

Obdrží:

Projekční kancelář PRIS spol. s r.o., Osová 20, 625 00 Brno - IDDS 64uu6mg



# MĚSTSKÝ ÚŘAD HAVLÍČKŮV BROD

ODBOR ROZVOJE MĚSTA  
ÚSEK ÚZEMNÍHO PLÁNOVÁNÍ A GIS

Vaše značka (čj.)

Naše značka (čj.)

JID: 55236/2022/muhb

MHB ORM/364/2022/Hla-1

Vyřizuje/linka

Bc. Jakub Hladík, DiS, 569 497 280,

jhladik@muhb.cz

Vypraveno dne:

25. 5. 2022

Počet stran: 5

Počet stran příloh: 1

## ZÁVAZNÉ STANOVISKO

orgánu územního plánování

Městský úřad Havlíčkův Brod jako orgán územního plánování příslušný podle § 6 odst. 1 písm. e) zákona č. 183/2006 Sb., o územním plánování a stavebním řádu (stavební zákon), ve znění zákona č. 225/2017 Sb., dále jen („stavební zákon“), přezkoumal podle § 96b odst. 3 stavebního zákona z hlediska souladu s politikou územního rozvoje, s územně plánovací dokumentací a z hlediska uplatňování cílů a úkolů územního plánování záměr:

**III/34711 Lučice - most ev.č. 34711-2,**

který obsahuje tyto stavební objekty:

SO 182 Dopravně inženýrská opatření

SO 201 Most ev. č. 34711-2

na pozemcích parc. č. 487, 534 a 1589/1 k. ú. Lučice a parc. č. 205/9, 206/1 a 802/1 k. ú. Skuhrov.

**Záměr je přípustný.**

**Závazné stanovisko platí dva roky od jeho vydání.**

### Odůvodnění:

Záměr byl předložen orgánu územního plánování k vydání závazného stanoviska zástupcem žadatele, kterým je společnost Projekční kancelář PRIS spol. s.r.o., osová 20, 625 00 Brno, IČ: 46974806 dne 18. 5. 2022. Stavebník je Krajská správa a údržba silnic Vysočiny, p.o., Kosovská 1122/16, 586 01 Jihlava 1, IČ: 00090450.

Podklady pro vydání závazného stanoviska:

- Dokumentace pro vydání společného povolení (datum zpracování - 1/2022), která obsahuje, mimo jiné, průvodní zprávu, souhrnnou technickou zprávu, situační výkres, architektonické a stavebně-konstrukční řešení. Dokumentace byla zpracovaná společností Projekční kancelář PRIS spol. s.r.o., osová 20, 625 00 Brno, IČ: 46974806. Hlavní inženýr projektu je Ing. Martin Řehulka, Dolní 292/7, 66441 Popůvky zapsaný u ČKAIT pod číslem autorizace 1003412.
- Politika územního rozvoje České republiky, ve znění její aktualizace č. 1, 2, 3, 4 a 5. Schválení poslední aktualizace usnesením vlády ČR č. 618 proběhlo dne 12. 7. 2021 (dále jen PÚR).
- Zásady územního rozvoje Kraje Vysočina vydané dne 16. 9. 2008 Zastupitelstvem Kraje Vysočina, ve znění Aktualizace č. 1, č. 2, č. 3, č. 5, č. 6, č. 7 a č. 8 (nabytí účinnosti poslední aktualizace dne 20. 10. 2021).



- Územní plán Lučice, vydaný dne 12. 8. 2008 a nabyl účinnosti dne 28. 8. 2008, ve znění Změn č. 1, č. 2, č. 3 a č. 4 (poslední změna nabyla účinnosti dne 9. 11. 2021).
- Územní plán Skuhrov, vydaný dne 1. 4. 2009 a nabyl účinnosti dne 6. 5. 2009, ve znění Změn č. 1, č. 2, č. 3 a č. 4 (poslední změna nabyla účinnosti dne 28. 1. 2022).

Orgán územního plánování po prostudování předložené dokumentace dospěl k závěru, že se jedná o změnu v území ve smyslu § 96b stavebního zákona ve spojení s § 2 odst. 1 písm. a) stavebního zákona - jedná se o umístění stavby.

Orgán územního plánování přezkoumal záměr podle § 96b odst. 3 stavebního zákona, zda je přípustný z hlediska souladu s politikou územního rozvoje a územně plánovací dokumentací a z hlediska uplatňování cílů a úkolů územního plánování, či nikoliv.

Platná Politika územního rozvoje České republiky záměr neřeší.

Platný Územní plán Lučice a Územní plán Skuhrov jsou v souladu s vydanými Zásadami územního rozvoje Kraje Vysočina, proto byl záměr posuzován z hlediska souladu s územními plány.

Záměr, „III/34711 Lučice - most ev.č. 34711-2“, dle předložené dokumentace, viz příloha, řeší novostavbu mostního objektu. Stávající most je ve špatném technickém stavu. Nová konstrukce propustku nahrazuje stávající most, který bude kompletně vybourán. Propustek bude založen plošně. Bude zřízena nová přechodová oblast se samostatným přechodovým klínem ze štěrkodrti. Nosná konstrukce propustku je navržena jako šikmý železobetonový rám s šikmým čelem. Délka přemostění je v kolmém směru 2,0 m, délka nosné konstrukce je v kolmém směru 2,6 m a šířka nosné konstrukce 7,5 m. Příčel má v nejužším místě tloušťku 0,25 m. Příčný sklon nosné konstrukce je navržen oboustranný 2,5% s protisklonem 6,0 % . Vozovka a propustek bude v oboustranném sklonu. Na propustku jsou navrženy monolitické ŽB římsy šířky 0,8 m, na kterých je osazeno ocelové zábradelní svodidlo se svislou výplní. Úprava komunikace na propustku je součástí objektu SO 201. Propustek se nachází v extravilánu a šířka komunikace na novém mostě je 6,5 m bez chodníků. Délka úpravy komunikace je 32,0 m. Půdorysně je upravovaná část komunikace přímá. Výškově je úprava komunikace napojena na stávající stav před a za mostem. Niveleta před mostem a na mostě klesá ve sklonu 0,7 %, za propustkem je zakružovací oblouk o poloměru 300 m, dále pak niveleta stoupá ve sklonu 3,08 %. Na začátku a na konci úpravy komunikace je komunikace napojena na stávající stav. Na mostě dochází ke zvýšení nivelety oproti původnímu stavu kvůli plynulému napojení na stávající stav a dodržení minimálního sklonu vozovky na mostě. V příčném směru je komunikace napojena na stávající sklon, který je na začátku i na konci úpravy oboustranný. Záměrem jsou dotčeny pozemky parc. č. 487, 534 a 1589/1 k. ú. Lučice a parc. č. 205/9, 206/1 a 802/1 k. ú. Skuhrov.

Na pozemcích parc. č. 487, 534 a 1589/1 k. ú. Lučice, které jsou dotčeny výše popsáním záměrem, se dle platného Územního plánu Lučice nachází, z hlediska funkčního využití v plochách:

„NP - Plochy přírodní“

„DS - Dopravní infrastruktura - silniční“

Pozemky p. č. 487 a 534 k. ú. Lučice, které jsou dotčeny výše popsáním záměrem, se nachází z části v ploše NP.

Plocha NP je svým přípustným využitím mimo jiné určena pro:

- výstavba nezbytně nutných účelových komunikací.

**(Záměr je na této ploše přípustný)**

Pozemek p. č. 1589/1 k. ú. Lučice, který je dotčen výše popsáním záměrem, se nachází v ploše DS.

Plocha DS je svým přípustným využitím mimo jiné určena pro:

- liniové stavby dopravy silniční (silnice II., III., třídy, místní obslužné a účelové komunikace)

**(Záměr je na této ploše přípustný)**

Na pozemcích parc. č. 205/9, 206/1 a 802/1 k. ú. Skuhrov, které jsou dotčeny výše popsáním záměrem, se dle platného Územního plánu Skuhrov nachází, z hlediska funkčního využití v plochách:

„PU - Plochy přírodní - luční“

„DS - Dopravní infrastruktura - silniční“

Pozemky p. č. 205/9 a 206/1 k. ú. Skuhrov, které jsou dotčeny výše popsáním záměrem, se nachází v ploše PU.

Plocha PU je svým přípustným využitím mimo jiné určena pro:

- stavby a zařízení související dopravní infrastruktury (zejména místní a účelové komunikace)

**(Záměr je na této ploše přípustný)**

Pozemek p. č. 802/1 k. ú. Skuhrov, který je dotčen výše popsáním záměrem, se nachází v ploše DS.

Plocha DS je svým přípustným využitím mimo jiné určena pro:

- stavby a zařízení pro silniční, cyklistickou, pěší dopravu či dopravu v klidu, včetně staveb a zařízení, jejichž užívání je se silniční dopravou neoddělitelně spjato (např. autobusová zastávka, autobusové nádraží, čerpací stanice pohonných hmot apod.)

**(Záměr je na této ploše přípustný)**

V území dotčeném záměrem jsou Územním plánem Lučice a Územním plánem Skuhrov vymezen tento regionální biokoridor RBK R012, vymezený koridor nebude posuzovaným záměrem negativně ovlivněn.

Záměr, „III/34711 Lučice - most ev.č. 34711-2“, není v rozporu s Územním plánem Lučice ani s Územním plánem Skuhrov.

Městský úřad Havlíčkův Brod jako orgán územního plánování zároveň navržený záměr posoudil z hlediska naplnění cílů a úkolů územního plánování vyplývajících z § 18 a 19 stavebního zákona. Zejména vzal v úvahu naplnění podmínek pro hospodárné využití zastavěného území (§ 18 odst. 4 stavebního zákona) a to, zda navržený záměr vyhovuje urbanistickým, architektonickým a estetickým požadavkům na využívání a prostorové uspořádání území s ohledem na podmínky v území a na jeho charakter [§ 19 odst. 1, písm. d) a e) stavebního zákona]. Vycházel přitom z následujících skutečností: Stavba se nachází v extravilánu mezi obcemi Lučicí a Skuhrovem na komunikaci III/34711 v km 8,954 provozního staničení v místě křížení s PP Lučického potoka do náhonu (přítok č. 1). Okolí stavby tvoří plochy s trvalým travním porostem, ZPF a ostatní plocha. Nejbližší zástavba je ve vzdálenosti cca 160 m. Stavba bude realizována v místě stávající silnice a mostu. Směrové ani výškové řešení komunikace nebude podstatně upravováno. Řešení vychází z členění lokality a požadavku na funkčnost technické a dopravní infrastruktury. Navržené řešení naplňuje rovněž i požadavek na hospodárné využívání nezastavěného území - vše s využitím existující veřejné infrastruktury.

Záměr, „III/34711 Lučice - most ev.č. 34711-2“, je v souladu s Územním plánem Lučice i s Územním plánem Skuhrov a s požadavky ustanovení § 19 odst. 1 písm. d) a e) stavebního zákona, splňuje podmínky pro hospodárné využívání zastavěného území podle § 18 odst. 4 stavebního zákona. Pro umístění navrženého záměru není nutné stanovovat podmínky.

Z uvedených důvodů dospěl orgán územního plánování k závěru, že **posuzovaný záměr je přípustný.**

Platnost závazného stanoviska lze prodloužit, pokud se nezmění podmínky v území.

Závazné stanovisko nepozbývá platnosti:

- a) bylo-li na základě žádosti podané v době jeho platnosti vydáno územní rozhodnutí, společné povolení nebo jiné obdobné rozhodnutí podle jiného zákona a toto rozhodnutí nabylo právní moci,
- b) byla-li na základě návrhu veřejnoprávní smlouvy nahrazující územní rozhodnutí nebo společné povolení podaného v době jeho platnosti uzavřena veřejnoprávní smlouva a tato veřejnoprávní smlouva nabyla účinnosti, nebo

- c) nabyli-li právních účinků územní souhlas nebo společný územní souhlas a souhlas s provedením ohlášeného stavebního záměru vydaný k oznámení stavebního záměru učiněného v době platnosti závazného stanoviska.

Dostane-li se toto závazné stanovisko do rozporu s politikou územního rozvoje nebo s územně plánovací dokumentací, která byla vydána po vydání závazného stanoviska, orgán územního plánování, který závazné stanovisko vydal, je nahradí z moci úřední novým závazným stanoviskem.

Závazné stanovisko není dle § 149 odst. 1 správního řádu samostatným rozhodnutím ve správním řízení a nelze se proti němu samostatně odvolat.

**Ing. Josef Beneš**  
Vedoucí odboru rozvoje města  
*podepsáno elektronicky*

**Přílohy:**

- C.3 - KOORDINAČNÍ SITUAČNÍ VÝKRES (dle předložené projektové dokumentace)

**Obdrží:**

- Stavební úřad Havlíčkův Brod (na vědomí)
- Projekční kancelář PRIS spol. s.r.o., osová 20, 625 00 Brno, IČ: 46974806 (Žadatel)





KRAJSKÝ ÚŘAD KRAJE VYSOČINA  
Odbor dopravy a silničního hospodářství  
Žižkova 1882/57, 586 01 Jihlava, Česká republika  
tel.: 564 602 234, e-mail: posta@kr-vysocina.cz

Krajská správa a údržba silnic Vysočiny,  
příspěvková organizace  
Kosovská 1122/16  
586 01 Jihlava

Váš dopis značky/ze dne

Číslo jednací  
KUJI 44001/2022 Maš/V/071  
ODSH 13/2022

Vyřizuje/telefon  
Bc. Lenka Mašterová  
564 602 329

V Jihlavě dne  
24. 5. 2022

## Závazné stanovisko

Krajský úřad Kraje Vysočina, Odbor dopravy a silničního hospodářství (dále jen „krajský úřad“), příslušný podle § 40 odst. 3 písm. f) zákona č. 13/1997 Sb., o pozemních komunikacích, ve znění pozdějších předpisů (dále jen „zákon o pozemních komunikacích“), v souladu s ustanovením § 4 odst. 2 písm. a) zákona č. 183/2006 Sb., o územním plánování a stavebním řádu (dále jen „stavební zákon“) a v návaznosti na § 149 odst. 1 zákona č. 500/2004 Sb., správní řád, ve znění pozdějších předpisů (dále jen „správní řád“), vydává závazné stanovisko pro stavbu:

Název stavby: „III/34711 Lučice – most ev. č. 34711-2“  
Místo stavby: k. ú. Lučice a k. ú. Skuhrov u Havlíčkova Brodu, okres Havlíčkův Brod  
Investor stavby: Krajská správa a údržba silnic Vysočiny, p. o., IČO: 00090450, Kosovská 1122/16, 586 01 Jihlava  
Druh dokumentace: Dokumentace pro společné povolení

Předmětem stavby je přestavba stávajícího mostu, jedná se o náhradu mostu rámem o světlosti 2,0 m a světlé výšky 1,965 m. Hydrotechnickým průzkumem bylo dokázáno, že nově vzniklý zmenšený mostní otvor převede dvacetiletou vodu s normovou rezervou a při stoleté vodě bude most zahlcen. Stavba se nachází v extravilánu mezi obcemi Lučice a Skuhrovem na komunikaci III/34711 v km 8,954 provozního staničení v místě křížení s PP Lučického potoka do náhonu. Šířka komunikace na novém propustku je 6,5 m a celková délka úpravy komunikace je 32,0 m.

Stavba bude probíhat za úplné uzavírky silnice III/34711 v místě mostu. Doprava bude vedena po silnici III/34711 přes obec Lučice, dále po silnici III. třídy po křižovatku se silnicí I/38 a poté do Skuhrova. Předpokládaná doba trvání dopravního omezení je 12 týdnů.

Krajský úřad s návrhem projektové dokumentace pro společné povolení stavby „III/34711 Lučice – most ev. č. 34711-2“

**souhlasí za těchto podmínek:**

1. Před zahájením stavebních prací, při kterých dojde k dotčení silnice I/38 objízdnými trasami, je nutné požádat krajský úřad o stanovení přechodné úpravy provozu k osazení přechodného dopravního značení na silnici I/38 ve smyslu § 77 odst. 1 písm. b) zákona č.361/2000 Sb., o provozu na pozemních komunikacích, ve znění pozdějších předpisů
2. Jestliže dojde k zásadní změně v předložené projektové dokumentaci, je nutné krajský úřad požádat o vydání nového stanoviska.

## Odůvodnění

Krajský úřad obdržel žádost od právnické osoby Projekční kancelář PRIS spol. s.r.o., IČO: 469 74 806, Osová 20, 625 00 Brno (dále jen „žadatel“) ve věci vydání závazného stanoviska k dokumentaci pro společné povolení.

Předmětem stavby je přestavba stávajícího mostu, jedná se o náhradu mostu rámem o světlosti 2,0 m a světlé výšky 1,965 m. Hydrotechnickým průzkumem bylo dokázáno, že nově vzniklý zmenšený mostní otvor převede dvacetiletou vodu s normovou rezervou a při stoleté vodě bude most zahlcen. Stavba se nachází v extravilánu mezi obcemi Lučie a Skuhrovem na komunikaci III/34711 v km 8,954 provozního staničení v místě křížení s PP Lučického potoka do náhonu. Šířka komunikace na novém propustku je 6,5 m a celková délka úpravy komunikace je 32,0 m.

Krajský úřad posoudil předloženou projektovou dokumentaci a při splnění podmínek souhlasí s předmětnou akcí. Proto krajský úřad vydává toto závazné stanovisko ve formě souhlasu.

## Poučení

Proti obsahu závazného stanoviska nelze podat samostatné odvolání. Odvolání lze podat prostřednictvím správního orgánu, který vydal rozhodnutí ve věci, která je předmětem řízení ve lhůtě stanovené v příslušném rozhodnutí.

V Jihlavě 24. 5. 2022

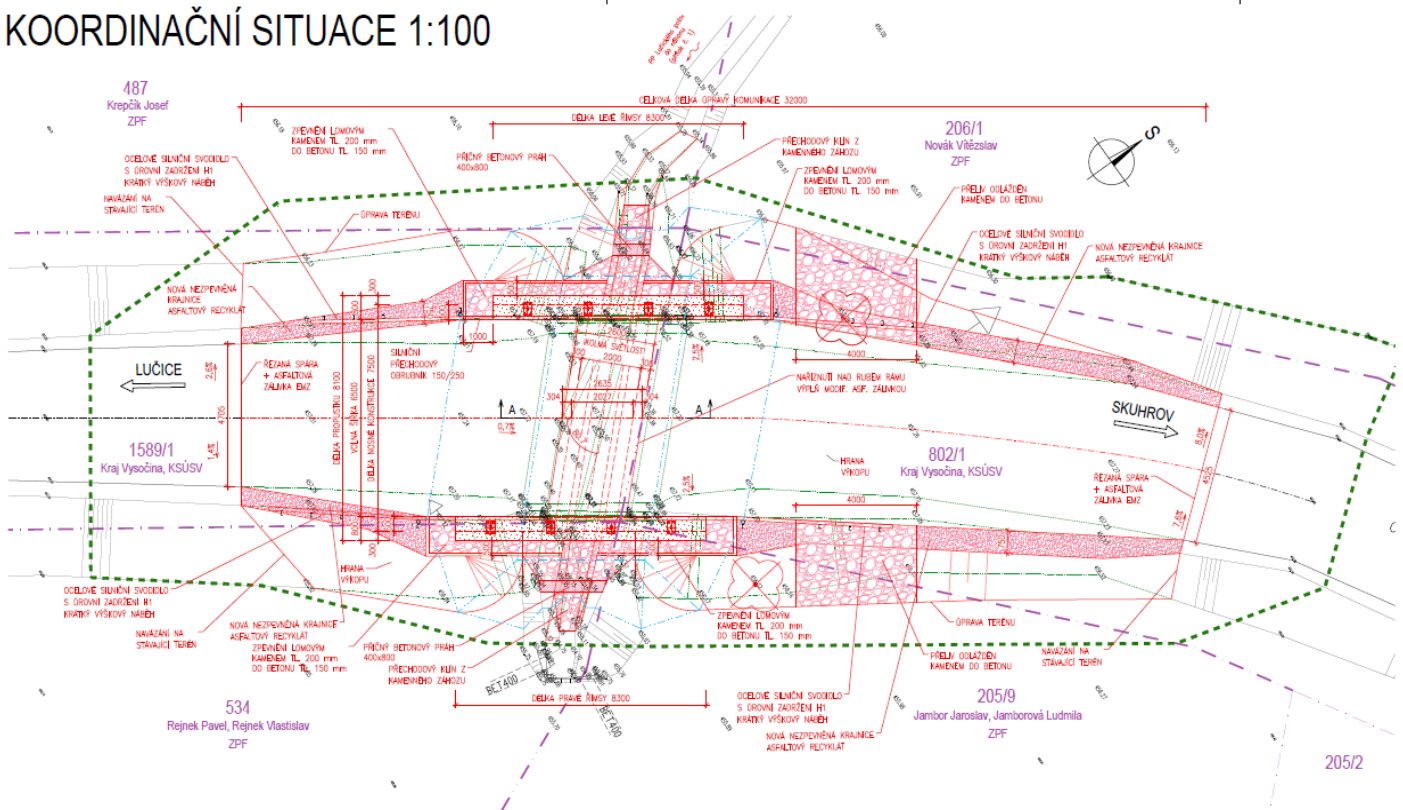
Bc. Lenka Mašterová  
úředník odboru dopravy a silničního hospodářství  
*elektronicky podepsáno*

Obdrží:


Projekční kancelář PRIS spol. s.r.o., Osová 717/20, 625 00 Brno



# KOORDINAČNÍ SITUACE 1:100







# MĚSTSKÝ ÚŘAD HAVLÍČKŮV BROD

## ODBOR DOPRAVY

### ÚSEK DOPRAVY A POZEMNÍCH KOMUNIKACÍ

Havlíčkovo nám. 57, 580 61 Havlíčkův Brod, tel. 569 497 111, e-mail: od@muhb.cz

Číslo jednací:  
**MHB\_DOP/8412/2022/HM**

Vyřizuje  
**Merunková Hana, DiS.**

Datum  
**30.5.2022**

PROJEKČNÍ KANCELÁŘ PRIS SPOL. S R.O., OSOVÁ 717, 625 00 BRNO

**Věc: stanovisko k projektové dokumentaci „III/34711 Lučice - most ev.č. 34711-2“**

Dne 18. května 2022 obdržel Městský úřad Havlíčkův Brod, odbor dopravy, od právnické osoby Projektční kancelář PRIS spol. s r.o., IČO: 46974806, se sídlem Osová 717, 625 00 Brno, žádost o stanovisko k projektové dokumentaci na stavební akci „**III/34711 Lučice - most ev.č. 34711-2**“, Krajská správa a údržba silnic Vysočiny, p.o. – investor.

Stavba se nachází v extravilánu mezi obcemi Lučicí a Skuhrovem na komunikaci III/34711 v km 8,954 provozního staničení v místě křížení s PP Lučického potoka do náhonu (přítok č. 1), ID 10257084.

Nová konstrukce propustku nahrazuje stávající most ev. č. 34711-2 na silnici III/34711 Lučice- Skuhrov. Demolice stávajícího mostu bude probíhat za vyloučeného provozu na této silnici.

Nově navržený propustek se nachází v extravilánu mezi obcemi Lučice a Skuhrov, převádí silnici III/34711 a plynule navazuje na stávající stav. Šířka komunikace na novém propustku je 6,5 m. Celková délka úpravy komunikace je 32,0 m.

Volná šířka na propustku je 6,5 m. Volná šířka mezi obrubami je 6,5 m. Nový propustek má délku přemostění 2,0 m, výšku ode dna toku v ose komunikace cca 1,965 m, šířka propustku je 7,5 m. Příčel má tloušťku 0,2 m v nejužším místě. Délka nosné konstrukce je 2,6 m v kolmém směru.

Předpokládaná doba uzavírky je cca 10 týdnů. Doba trvání stavby cca 12 týdnů. Objízdná trasa DIO bude při rekonstrukci mostu vedena po objízdné trase po stávajících komunikacích I. a III. třídy. Stavba jako taková bude probíhat v jedné etapě.

Upozorňujeme, že pokud dojde v souvislosti s výše uvedenou stavbou k zásahu do silnic, je nutné před vlastním zahájením stavebních prací v silničním pozemku požádat příslušný silniční správní úřad o vydání povolení o zvláštním užívání komunikace (případně i uzavírky) dle zákona 13/1997 Sb., o pozemních komunikacích, ve znění pozdějších předpisů (zvláštní užívání komunikací dle § 25 odst. 6 písm. c) bod 3, uzavírka dle § 24). Žádost předkládá zhotovitel předmětné stavby a to v rozsahu stanoveném vyhláškou ministerstva dopravy a spojů č. 104/1997 Sb., ve znění pozdějších předpisů, nejméně 20 dnů (uzavírka 30) předem, aby dopravní úřad měl možnost projednat věc s účastníky řízení a dotčenými orgány.

Pokud dojde ke znečištění komunikací v souvislosti se stavbou, musí být zajištěno neprodlené odstranění tohoto znečištění.

Odbor dopravy Městského úřadu v Havlíčkově Brodě posoudil předložené doklady z hlediska silničních zájmů a ve smyslu ustanovení zákona č. 13/1997 Sb., o pozemních komunikacích, ve znění pozdějších předpisů a ustanovení vyhlášky č. 104/1997 Sb., kterou se provádí zákon o pozemních komunikacích, ve znění pozdějších předpisů a vydává ke shora uvedenému záměru stavby **souhlasné stanovisko**.

Souhlasy a stanoviska vydávaná podle tohoto zákona jako podklad pro rozhodnutí podle zvláštního právního předpisu nebo územní souhlas anebo ohlášení stavby jsou závazným stanoviskem, s výjimkou stanoviska podle § 16 odst. 2 (viz ustanovení § 44 odst. 1).

Odbor dopravy Městského úřadu v Havlíčkově Brodě **souhlasí s umístěním a realizací uvedené stavby** dle předložené dokumentace, včetně vydání územního souhlasu.

K předložené projektové dokumentaci nemáme připomínek, s umístěním i realizací stavby **souhlasíme**.

Bc. Martin Stehno  
vedoucí odboru dopravy

**Obdrží:**

navrhovatelé (doručenky)

Projekční kancelář PRIS spol. s r.o., IDDS: 64uu6mg

**Sekce majetková Ministerstva obrany**  
**odbor ochrany územních zájmů a státního odborného dozoru**  
Tychonova 1, Praha 6, PSČ 160 01, datová schránka hjyaavk

---

Sp.zn.: 132179/2022-1322-OÚZ-BR  
SpMO: 22300/2022-1322-226

Brno 26. května 2022

PRIS projekční kancelář spol. s r.o.  
IČ: 46974806  
Osová 20  
625 00 Brno

**Závazné stanovisko pro územní a stavební řízení**  
**III/34711 Lučice - most ev. č. 34711-2, k. ú. Lučice**

Odbor ochrany územních zájmů a státního odborného dozoru, Sekce majetková, **Ministerstvo obrany**, v souladu se zmocněním v § 175 odst. 1 zákona č. 183/2006 Sb., o územním plánování a stavebním řádu (stavební zákon), ve znění pozdějších předpisů (dále jen „stavební zákon“), ve smyslu zákona č. 222/1999 Sb., o zajišťování obrany České republiky, ve znění pozdějších předpisů (dále jen „zákon o zajišťování obrany ČR“), a v souladu s Rozkazem ministra obrany č. 39/2011 - Zabezpečení výkonu působnosti MO ve věcech územního plánování a stavebního řádu, v platném znění, **vydává** ve smyslu § 4 odst. 2 písm. a) stavebního zákona pro potřeby vedeného řízení

**souhlasné závazné stanovisko**

**k záměru demolice stávajícího mostu a stavby nové mostní konstrukce, most ev. č. 34711-2 na komunikaci III/34711, k. ú. Lučice tak, jak byl doložen v písemné a grafické dokumentaci.**

Odůvodnění:

Ministerstvo obrany v souladu se zmocněním v § 175 odst. 1 stavebního zákona, dle § 161 téhož zákona a zákona o zajišťování obrany ČR provedlo po obdržení vaší žádosti o vydání závazného stanoviska dotčeného orgánu vyhodnocení předloženého záměru, prověřilo evidenci technické infrastruktury v jeho vlastnictví. Odbor ochrany územních zájmů a státního odborného dozoru SM MO neeviduje inženýrské sítě a podzemní telekomunikační vedení, které by byly s daným stavebním záměrem v kolizi.

Daný stavební záměr je lokalizován v územích vymezených Ministerstvem obrany v souladu s § 175 stavebního zákona u stavebních úřadů. Tato vymezená území Ministerstva obrany jsou shodná s údaji o území poskytovanými Ministerstvem obrany pro ÚAP a jejich součástí jsou podrobné specifikace podmínek ve vymezeném území Ministerstva obrany a zákonná určení. Po posouzení stavebního záměru odbornými složkami Ministerstvo obrany konstatuje, že předložený stavební záměr není v rozporu se zájmy Ministerstva obrany a nekoliduje s ochranou zájmů Ministerstva obrany (viz ÚAP - jev 102a, 119).

Realizace stavebního záměru provedená v souladu s předloženou projektovou dokumentací neohrozí naplnění veřejného zájmu na zajištění obrany a bezpečnosti státu.

**Toto závazné stanovisko Ministerstva obrany je platné 2 roky a musí být vyžádáno znovu, nebude-li během této doby stavba zahájena nebo dojde-li ke změnám v umístění, výšce nebo rozsahu stavby.**

Kontaktní osoba: Mgr. Jana Pišínová, tel. 973 445 785, 601 579 738

Mgr. Jana Pišínová  
ministerský rada  
oddělení ochrany územních zájmů



Pomáhat a chránit

KRAJSKÉ ŘEDITELSTVÍ POLICIE KRAJE VYSOČINA

ÚZEMNÍ ODBOR HAVLÍČKŮV BROD  
Dopravní inspektorát



Č. j. KRPJ-61626-2/ČJ-2022-161606

Havlíčkův Brod 18. května 2022  
Počet stran: 2

**Krajská správa a údržba silnic Vysočiny  
příspěvková organizace**

Kosovská 16  
586 01 Jihlava  
ID DS: 3qdn8g

**III/34711 Lučice – most ev. č. 34711-2 – stanovisko pro územní a stavební řízení**

K zn.: D/S-1272/2022 - Mrh

Na základě Vaší žádosti o vydání stanoviska k projektové dokumentaci stavební akce: „III/34711 Lučice – most ev. č. 34711-2“ ve stupni DÚR+DSP, Vám z hlediska BESIP sdělujeme následující.

Policie České republiky, Územní odbor Havlíčkův Brod, Dopravní inspektorát jako orgán státní správy ve věcech bezpečnosti a plynulosti provozu na pozemních komunikacích ve smyslu ustanovení § 2 zákona č. 273/2008 Sb., o Policii České republiky, v platném znění a na základě § 16 odst. 2 písm. b) zákona č. 13/1997 Sb., o pozemních komunikacích, v platném znění,

**vydává souhlasné stanovisko**

k předložené projektové dokumentaci pro územní a stavební řízení s případnými zdůrazněními či podmínkami v níže uvedených bodech.

**1. Stanovisko ke stavbě a k místní úpravě provozu na pozemních komunikacích:**

- Byla předložena dokumentace se situací stavby (viz ilustračně 2. strana).
- S vydáním územního rozhodnutí a stavebního povolení souhlasíme.
- Úprava provozu na pozemních komunikacích musí být v souladu s vyhláškou č. 294/2015 Sb., kterou se provádějí pravidla provozu na pozemních komunikacích.
- Stanovisko k místní úpravě provozu na pozemních komunikacích dle §77 odst. 2 písm. b) zákona č. 361/2000 Sb., o silničním provozu, v platném znění, bude ve formě souhlasu vydáno pro úkon stanovení příslušným úřadem až před uvedením stavby do provozu.

**2. Stanovisko Policie ČR k přechodné úpravě provozu na pozemních komunikacích ve smyslu § 77 odst. 2 písm. b) zákona č. 361/2000 Sb., o silničním provozu:**

- S návrhem DIO pro kompletaci PD předběžně souhlasíme. DIO je nutno přizpůsobit a odsouhlasit až před zahájením činností dle aktuální dopravní situace.

Nádražní 59  
580 01 Havlíčkův Brod

Tel.: +420 974 271 258  
Fax: +420 974 271 928  
Email: petr.tomsofsky@pcr.cz







HZSJX007ZBY9



## Hasičský záchranný sbor Kraje Vysočina

Územní odbor Havlíčkův Brod

Humpolecká 3606, Havlíčkův Brod 580 01



Č. j.: HSJI- 1795-2/HB-2022  
Ev. č.: HB-112/1-2022  
Datum: 24. 5. 2022  
Vyřizuje: nrap. Ing. Jiří Polívka  
Tel.: 950 275 126  
E-mail: jiri.polivka@hasici-vysocina.cz  
Počet stran: 2  
Počet příloh: 0

Adresát:  
Krajská správa a údržba silnic  
Vysočiny, příspěvková  
organizace  
Kosovská 1122/16  
586 01 Jihlava

### USNESENÍ

**Název stavby:**

III/34711 Lučice - most ev. č. 34711-2

**Místo stavby:** k.ú. Lučice parc. č. 534, 1589/1, 487, k. ú. Skuhrov u Havlíčkova Brodu parc. č. 205/9, 802/1, 206/1,

**Stavebník:**

Krajská správa a údržba silnic Vysočiny, příspěvková organizace, IČO 00090450, Kosovská 1122/16, 586 01 Jihlava

**Předložená dokumentace:**

dokumentace pro vydání společného povolení  
vypracoval: Ing. Kateřina Mrhačová,  
ověřil: Ing. Martin Řehulka, ČKAIT 1003412  
datum: 01/2022

Hasičský záchranný sbor Kraje Vysočina (dále jen „HZS Kraje Vysočina“) jako věcně a místně příslušný dotčený orgán na úseku požární ochrany podle ustanovení § 7 odst. 4 zákona č. 320/2015 Sb., o Hasičském záchranném sboru České republiky a o změně některých zákonů (zákon o hasičském záchranném sboru), ve znění pozdějších předpisů, a dle ustanovení § 26 odst. 2 písm. b) a ustanovení § 31 odst. 1 písm. b) zákona č. 133/1985 Sb., o požární ochraně, ve znění pozdějších předpisů (dále jen „zákon o požární ochraně“), ve věci žádosti žadatele Projekční kancelář PRIS spol. s r. o., IČO: 46974806, se sídlem: Osová 20, 625 00 Brno, rozhodl

**takto:**

Řízení o žádosti, vedené pod č.j.: HSJI-1795-1/HB-2022 se podle § 43 odst. 1 písm. b) zákona č. 500/2004 Sb., správní řád, ve znění pozdějších předpisů **odkládá**.

## **Odůvodnění:**

HZS Kraje Vysočina obdržel dne 20. 5. 2022 žádost o vydání závazného stanoviska, vedenou pod shora uvedeným číslem jednacím (dále také „žádost“). V souvislosti s nedávnou novelizací zákona o požární ochraně došlo k legislativním změnám v kategorizaci staveb, u nichž se vykonává státní požární dozor, a to ve smyslu ustanovení § 39 odst. 1 zákona o požární ochraně a vyhlášky č. 460/2021 Sb., o kategorizaci staveb z hlediska požární bezpečnosti a ochrany obyvatelstva (dále jen „vyhláška o kategorizaci staveb“).

Ke dni 1. 12. 2021 nabyl účinnosti zákon č. 415/2021 Sb., kterým se mění zákon o požárním ochraně, čímž dochází ke změně výkonu státního požárního dozoru.

Dle § 39 odst. 1 zákona o požární ochraně v souvislosti s § 7 odst. 2 vyhlášky o kategorizaci staveb, která stanovuje kritéria a charakteristiku kategorie stavby z hlediska požární bezpečnosti a ochrany obyvatelstva, je předmětem Vaší žádosti stavba kategorie I, u které se dle § 40 odst. 1 zákona o požární ochraně nevykonává státní požární dozor. Závazné stanovisko se tedy již v tomto případě nevyžaduje a HZS Kraje Vysočina ani jiný správní orgán tak není věcně příslušný k jeho vydání.

Z důvodu uvedeného shora tak nebylo řízení o žádosti zahájeno a bylo ve smyslu ustanovení 43 odst. 1 písm. b) správního řádu rozhodnuto o odložení věci tak, jak je uvedeno ve výrokové části tohoto usnesení.

## **Poučení**

Proti tomuto usnesení lze dle § 76 odst. 5 správního řádu podat odvolání k Ministerstvu vnitra - generálnímu ředitelství Hasičského záchranného sboru České republiky, a to do 15 dnů ode dne jeho oznámení, podáním učiněným u Hasičského záchranného sboru Kraje Vysočina, Ke Skalce 32, 586 04 Jihlava nebo prostřednictvím datové schránky ID DS: ntdaa7v. Lhůta pro podání odvolání se počítá ode dne následujícího po dni doručení tohoto usnesení. Odvolání nemá odkladný účinek.

plk. Mgr. Luboš Vacek  
ředitel ÚO  
úřední osoba

# KRAJSKÁ HYGIENICKÁ STANICE

## KRAJE VYSOČINA SE SÍDLEM V JIHLAVĚ

Tolstého 1914/15, 586 01 Jihlava, tel.: +420 567 564 551, e-mail: podatelna@khsjih.cz, ID: 4uuai3w

V Havlíčkově Brodě dne 23. května 2022

Č.j.: KHSV/12291/2022/HB/HOK/Čej  
Sp. značka: S-KHSV/12291/2022/2  
Vyřizuje: Dana Čejpová, 569 474 230, [dana.cejpova@khsjih.cz](mailto:dana.cejpova@khsjih.cz)  
Č.j. odesílatele:  
Počet listů/příloh: 1/1

### Adresát:

Krajská správa a údržba silnic Vysočiny, p.o., Kosovská 1122/16, 586 01 Jihlava 1, IČO: 00090450

### V zastoupení:

Projektční kancelář PRIS spol. s r.o., Osová 20, 625 00 Brno, IČO: 46974806

**„Lučice – most ev.č.34711-2“** – projektová dokumentace pro územní a stavební řízení - závazné stanovisko orgánu ochrany veřejného zdraví.

Krajská hygienická stanice kraje Vysočina se sídlem v Jihlavě jako orgán ochrany veřejného zdraví, který je dotčeným správním úřadem ve smyslu ustanovení §82 odst. 2 písm. i) zák. č. 258/2000 Sb., o ochraně veřejného zdraví ve znění pozdějších předpisů (dále jen „zákon o ochraně veřejného zdraví“) a místně příslušným dle §11 odst.1 zákona č. 500/2004 Sb., správní řád ve znění pozdějších předpisů (dále jen „správní řád“), vydává ve věci „Lučice – most ev.č.34711-2“, v řízení podle § 4 odst. 2 písm. a) zákona č. 183/2006 Sb., stavební zákon ve znění pozdějších předpisů (dále jen „stavební zákon“), toto závazné stanovisko:

S projektovou dokumentací stavby „**Lučice – most ev.č.34711-2**“ pro společné řízení k umístění a povolování staveb s odkazem na §82 odst.2 písmeno t), §30, § 77 zákona o ochraně veřejného zdraví a nařízení vlády č.272/2011 Sb. o ochraně zdraví před nepříznivými účinky hluku a vibrací ve znění pozdějších předpisů se

### **s o u h l a s í.**

### **Odůvodnění:**

Dne 18.5.2022 byla KHS kraje Vysočina doručena žádost zplnomocněného projektanta stavby o vydání stanoviska k projektové dokumentaci pro územní a stavební řízení stavby „Lučice – most ev.č.34711-2“, kterou zpracovala firma Projektční kancelář PRIS spol. s r.o., Osová 20, 625 00 Brno, IČO: 46974806, v lednu 2022, číslo zakázky 21199. Investorem stavby je Krajská správa a údržba silnic Vysočiny, p.o., Kosovská 1122/16, 586 01 Jihlava 1, IČO: 00090450.

Předmětem dokumentace je přestavba stávajícího mostu v extravilánu mezi obcemi Lučicí a Skuhrovem na komunikaci III/34711 v km 8,954 provozního staničení v místě křížení s PP Lučického potoka do náhonu. Jedná se o náhradu mostu rámem o světlosti 2,0 m a světlé výšky 1,965 m. Hydrotechnickým výpočtem bylo prokázáno, že nově vzniklý zmenšený mostní otvor převede dvacetiletou vodu s normovou rezervou a při stoleté vodě bude most zahlcen. Stavba se nachází v místě stávajícího mostu a stávající komunikace. Šířka komunikace nad mostem je cca 5,6 m. Volná šířka nad mostem bude 6,5 m. Přestavba stávajícího mostu bude probíhat za vyloučeného provozu na této silnici. Předpokládané zahájení výstavby je v roce 2024, předpokládaná lhůta výstavby jsou cca 3 měsíce. Objízdná trasa DIO bude při rekonstrukci mostu vedena po objízdné trase po stávajících komunikacích I. a III. třídy. Stavba jako taková bude probíhat v jedné etapě. Celková délka úpravy komunikace je 32,0 m. Volná šířka na propustku je 6,5 m. Volná šířka mezi obrubami je 6,5 m. Výškově je úprava komunikace napojena na stávající stav před a za propustkem. Na mostě dochází k navýšení nivelety (o 55 mm) vzhledem k dodržení minimálního podélného sklonu pro účely odvodnění. Dochází pouze k rozšíření svahů komunikace u opěr kvůli novým křídům. Nový propustek má šikmou délku přemostění 2,635 m, kolmou 2,0 m, výšku v místě výtoku 1,91 m, Šířka mostu je 7,5 m. Příčel má v

nejúžším místě tloušťku 0,25 m. Kolmá délka nosné konstrukce je 2,6 m. V pohledu z komunikace se jedná o běžné řešení komunikace se svodidly. Z hlediska materiálového je nový mostní objekt navržen jako železobetonový rám o jednom poli. Před a za propustkem budou provedeny přechodové klíny ze šterkodrti dle VL4. Pro zpevnění koryta potoka pod mostem bude použita kamenná dlažba do betonu. Nejbližší zástavba je ve vzdálenosti cca 160 m. Stavba bude realizována v místě stávající silnice a mostu. Směrové ani výškové řešení komunikace nebude podstatně upravováno. Vzhledem k tomu, že se jedná pouze o rekonstrukci stávajícího mostu ve stávajících rozměrech, směrovém vedení a povrchu komunikace, při které nedojde k navýšení intenzity dopravy, a tedy i hluku, orgán ochrany veřejného zdraví nepožaduje zpracování akustické studie či provedení měření hluku. Stavba nebude významným zdrojem hluku a nezhorší současné hlukové poměry pro okolí. Z těchto důvodů orgán ochrany veřejného zdraví nepožaduje předložení měření hluku či návrhu opatření k ochraně před hlukem. V projektové dokumentaci jsou navržena technicko-organizační opatření ke snížení hluku ze stavební činnosti, která spočívají v používání strojů a mechanismů s nižšími emisemi hluku a v provádění stavebních činností pouze v denní době. Orgán ochrany veřejného zdraví upozorňuje na skutečnost, že při provádění stavebních prací je zhotovitel stavby povinen u nejbližších chráněných venkovních prostorů a chráněných venkovních prostorů staveb dodržet hygienické limity hluku a vibrací, které jsou stanoveny v nařízení vlády č. 272/2011 Sb., o ochraně zdraví před nepříznivými účinky hluku a vibrací, ve znění pozdějších předpisů.

Po posouzení uvažovaného záměru KHS kraje Vysočina konstatuje, že navrhované řešení není v rozporu s požadavky zákona č. 258/2000 Sb. o ochraně veřejného zdraví ve znění pozdějších předpisů.

*Podepsáno elektronicky*

Ing. Kristýna Štěpánová  
vedoucí oddělení hygieny obecné a komunální  
Havlíčkův Brod a Pelhřimov

Rozdělovník:

Projekční kancelář PRIS spol. s r.o., Osová 20, 625 00 Brno, IČO: 46974806



KRAJSKÝ ÚŘAD KRAJE VYSOČINA  
Odbor dopravy a silničního hospodářství  
Žižkova 1882/57, 586 01 Jihlava, Česká republika  
tel.: 564 602 235, e-mail: [posta@kr-vysocina.cz](mailto:posta@kr-vysocina.cz)

Krajská správa a údržba silnic Vysočiny p.o.

V zastoupení:

Projekční kancelář PRIS spol. s r.o.  
Osová 717/20  
625 00 Brno  
(prostřednictvím DS)

Váš dopis značky/ze dne

18. května 2022

Číslo jednací

KUJI 44003/2022

Vyřizuje/telefon

Mgr. Štěpán Koubek  
564 602 380  
[Koubek.S@kr-vysocina.cz](mailto:Koubek.S@kr-vysocina.cz)

V Jihlavě dne

26. května 2022

**Věc: Vyjádření z hlediska vedení tras VLOD po dobu trvání akce „III/34711 Lučice – most ev.č. 34711-2“**

Vážení,

Krajský úřad Kraje Vysočina, Odbor dopravy a silničního hospodářství, oddělení dopravní obslužnosti sděluje k akci „III/34711 Lučice – most ev.č. 34711-2“ následující:

Vyjádření oddělení dopravní obslužnosti se vztahuje pouze k linkám a spojům zajišťujícím závazek veřejné služby pro Kraj Vysočina.

#### **Návrh dopravního řešení:**

Trasa vozidel VLOD zajišťující závazek veřejné služby pro Kraj Vysočina nebude touto akcí dotčena.

#### **Dočasné přemístění zastávek:**

Uzavírka si nevyžádá dočasné přemístění zastávky.

**Důležité upozornění:** Do doby realizace stavebních prací může dojít ke změně dopravce a vedení linek. V případě jakýchkoliv změn nás informujte z důvodu zajištění dopravní obslužnosti.

S pozdravem

Ing. Hana Strnadová

vedoucí odboru dopravy a silničního hospodářství







## OBECNÍ ÚŘAD SKUHROV

582 41 Skuhrov 48

E-mail: o.skuhrov@tiscali.cz

Telefon 569 458 290

---

Krajská správa a údržba silnic Vysočiny, příspěvková organizace  
Kosovská 1122/16  
586 01 Jihlava

Akce: III/34711 Lučice – most ev.č. 34711-2

Obec Skuhrov souhlasí s předloženým stavebním záměrem.  
Obec Skuhrov souhlasí s dopravně inženýrským opatřením.

Ve Skuhrově dne 30.5.2022

Jaroslav Jambor, starosta obce

**OBEC SKUHROV**  
**582 41 Skuhrov**





## OBEC RADOSTÍN

Radostín 29  
580 01 Havlíčkův Brod  
IČ 00580040  
[www.obecradostin.cz](http://www.obecradostin.cz)  
[ouradostin@obecradostin.cz](mailto:ouradostin@obecradostin.cz)  
IDDS: dgpbqgi  
tel. 774 403 788

čj: 213/2022/ORA      vyřizuje: Petr Zadina, starosta obce  
vaše značka D/S- 1269/2022 - Mrh

tel. 774 403 788

datum: 18. 05. 2022

**Kateřina Mrhačová**  
**Projekční kancelář PRIS spol. s r. o.**  
**Osová 20**  
**625 00 Brno**

### **Věc: souhlas s dopravně inženýrským opatřením**

Dobrý den, v reakci na vaši žádost ze dne 18. 5. 2022, značka D/S- 1269/2022 – Mrh, žádost o souhlas s dopravně inženýrským opatřením, uvádíme: obec Radostín souhlasí s vyznačením objízdné trasy po komunikaci III/34724 za podmínky oboustranného vyznačení zákazu vjezdu vozidel nad 7,5t. Tento zákaz je na komunikaci III/34724 platný již několik let.

S pozdravem

.....  
Petr Zadina, starosta





## OBECNÍ ÚŘAD SKUHROV

582 41 Skuhrov 48

E-mail: o.skuhrov@tiscali.cz

Telefon 569 458 290

### Rozhodnutí o povolení ke kácení dřeviny a uložení náhradní výsadby

Obecní úřad č.j.: 202/2022

Vyřizuje: Jaroslav Jambor, starosta obce

Krajská správa a údržba silnic Vysočiny, příspěvková organizace

Kosovská 1122/16

586 01 Jihlava

IČ: 00090450

Zastoupen na základě plné moci k vyřízení kácení společností:

Projekční kancelář PRIS spol. s r.o.

Osová 20

625 00 Brno

IČ: 46974806

### Rozhodnutí o povolení ke kácení dřevin a uložení náhradní výsadby podle ustanovení zákona č.114/1992 Sb.

Obecní úřad Skuhrov jako věcně příslušný orgán ochrany přírody a krajiny podle ustanovení § 76 odst. 1 písm. a) zákona č.114/1992 Sb., o ochraně přírody a krajiny, ve znění pozdějších změn a doplňků (dále jen zákona) a místně příslušný orgán podle § 11 zákona č. 500/2004 Sb., správní řád, ve znění pozdějších předpisů (dále jen správního řádu) po provedeném správním řízení dle správního řádu vydává Krajské správě a údržbě silnic Vysočiny, příspěvkové organizaci se sídlem Kosovská 1122/16, 586 01 Jihlava, IČ: 00090450

(dále jen žadateli) podle ustanovení § 8 odst.1 zákona

#### I. povolení

ke kácení :

1 ks vrba jíva, obvod kmene : 140 cm, na pozemku č.parc.205/9 v majetku manželů Jamborových, bytem Skuhrov 25 /přiložen souhlas/ druh pozemku – trvalý travní porost, k.ú. Skuhrov u Havlíčkova Brodu,

1 ks smrk, obvod kmene 185 cm na pozemku p.č.802/1 v majetku Krajské správy a údržby silnic Vysočiny, příspěvková organizace, Kosovská 1122/16, 58601 Jihlava, druh pozemku – ostatní plocha, silnice, k.ú. Skuhrov u Havlíčkova Brodu

Pokácení stromu je nutné provést v době vegetačního klidu.

Dle ust. § 9 zákona

#### II. ne ukládá

žadateli provedení náhradní výsadby.

Účastník řízení (podle § 27 odst. 1 správního řádu) v zastoupení:

Projekční kancelář PRIS spol. s r.o., Osová 20, 625 00 Brno, IČ: 46974806





# OBECNÍ ÚŘAD SKUHROV

582 41 Skuhrov 48

E-mail: o.skuhrov@tiscali.cz

Telefon 569 458 290

## Odůvodnění

Dne 15.7.2022 podala KSÚS silnic Vysočiny p.o. v zastoupení žádost o povolení pokácení 2 ks stromu většího obvodu ve výšce 130 cm nad zemí než 80 cm na parc.č. 205/9 a 801/1 v k.ú. Skuhrov u Havlíčkova Brodu.

Správní orgán přezkoumal žádost a shledal ji úplnou. V provedeném správním řízení bylo zjištěno, že dřevina požadovaná ke kácení není součástí významného krajinného prvku ve smyslu ustanovení § 3 písm. b) zákona.

Řízení bylo zahájeno dne 15.7.2022 dnem podání žádosti dle § 44 správního řádu a žadatel je jediným účastníkem řízení dle § 27 odst. 1 správního řádu. Podklady pro rozhodnutí: žádost s přílohami ze dne 15.7.2022.

Důvodem ke kácení je výstavba nového propustku v místě stávajícího mostu.

Podkladem pro rozhodnutí byla žádost.

Z uvedených důvodů bylo rozhodnuto tak, jak je uvedeno ve výroku.

## Poučení o odvolání

Proti tomuto rozhodnutí se lze podle § 81, § 82 a § 83 správního řádu odvolat do 15 dnů ode dne jeho doručení ke Krajskému úřadu Kraje Vysočina, Žižkova 57, 587 33 Jihlava, prostřednictvím OÚ Skuhrov. Odvoláním lze napadnout výrokovou část rozhodnutí, jednotlivý výrok nebo jeho vedlejší ustanovení. Odvolání jen proti odůvodnění rozhodnutí je nepřípustné.

Ve Skuhrově 28.7.2022

Starosta obce

Rozdělovník  
Účastník řízení do DS



**Od:** [Dolejší Jiří](#)  
**Komu:** [Kateřina Mrhačová](#)  
**Předmět:** Sdělení  
**Datum:** pátek 15. července 2022 9:42:39

---

Dobrý den,

S ohledem k plánované opravě úseku silnice I/38 Habry -Havlíčkův Brod Vám ohledně souhlasu umístění SDZ a vedení objízdné trasy zatím nemohu vyjádřit. Dle telefonické hovoru jste uvedla, že realizace Vaší akce se plánuje na rok 2023. Potom uvidíme jak vše dopadne.

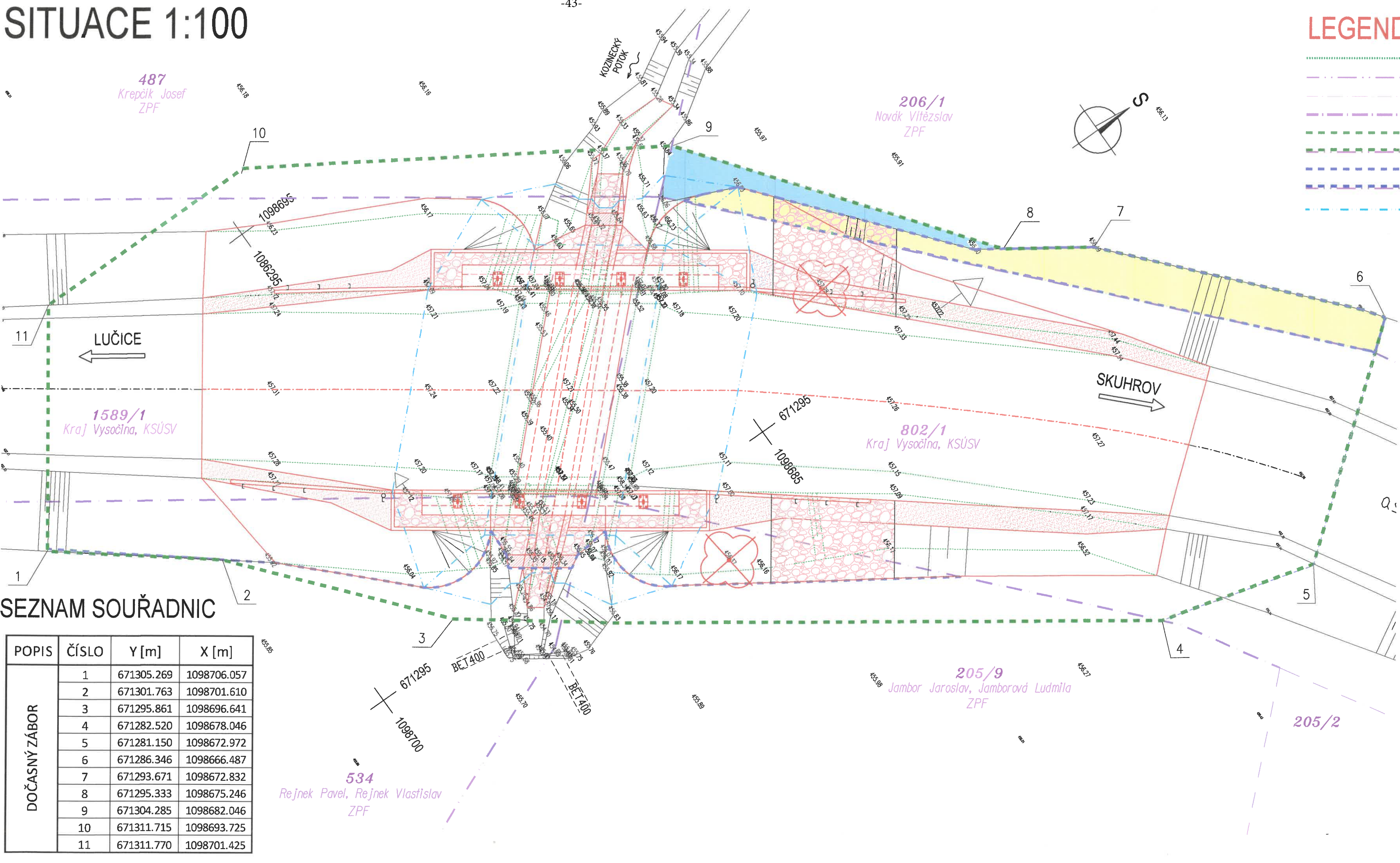
S pozdravem

Jiří Dolejší, technický pracovník ŘSD, tel. 954909616





# SITUACE 1:100



## LEGENDA ČAR

- STÁVAJÍCÍ STAV
- HRANICE POZEMKŮ KN
- VNITŘNÍ HRANICE POZEMKŮ KN
- HRANICE KATASTRŮ
- HRANICE DOČASNÉHO ZÁBORU
- DOČASNÝ ZÁBOR VEDENÝ PO HRANICI POZEMKU
- HRANICE TRVALÉHO ZÁBORU
- TRVALÝ ZÁBOR VEDENÝ PO HRANICI POZEMKU
- HRANICE VÝKOPŮ

## LEGENDA PLOCH

- ŘÍMSY
- ZPEVNĚNÍ KAMENEM DO BETONU
- ZPEVNĚNÁ KRAJNICE

## LEGENDA OBJEKTŮ

SO 201 MOST ev.č. 34711-2

## LEGENDA PLOCH ZÁBORŮ

- PLOCHA DOČASNÉHO ZÁBORU DO 1 ROKU
- PLOCHA TRVALÉHO ZÁBORU S VÝKUPEM

## SEZNAM SOUŘADNIC

POPIS	ČÍSLO	Y [m]	X [m]
DOČASNÝ ZÁBOR	1	671305.269	1098706.057
	2	671301.763	1098701.610
	3	671295.861	1098696.641
	4	671282.520	1098678.046
	5	671281.150	1098672.972
	6	671286.346	1098666.487
	7	671293.671	1098672.832
	8	671295.333	1098675.246
	9	671304.285	1098682.046
	10	671311.715	1098693.725
	11	671311.770	1098701.425

Pan Novák Vítězslav, jako vlastník dotčeného pozemku p. č. 206/1 v KÚ Skuhrov u Havlíčkova Brodu souhlasí :

- trvalým záбором části pozemku 206/1
- s vynětím předmětné části pozemků ze zemědělského půdního fondu v rozsahu Záborového elaborátu – trvalý zábor
- s dočasným záбором pozemku 206/1
- s uvedeným stavebním záměrem.

Dne: 22. 7. 2022

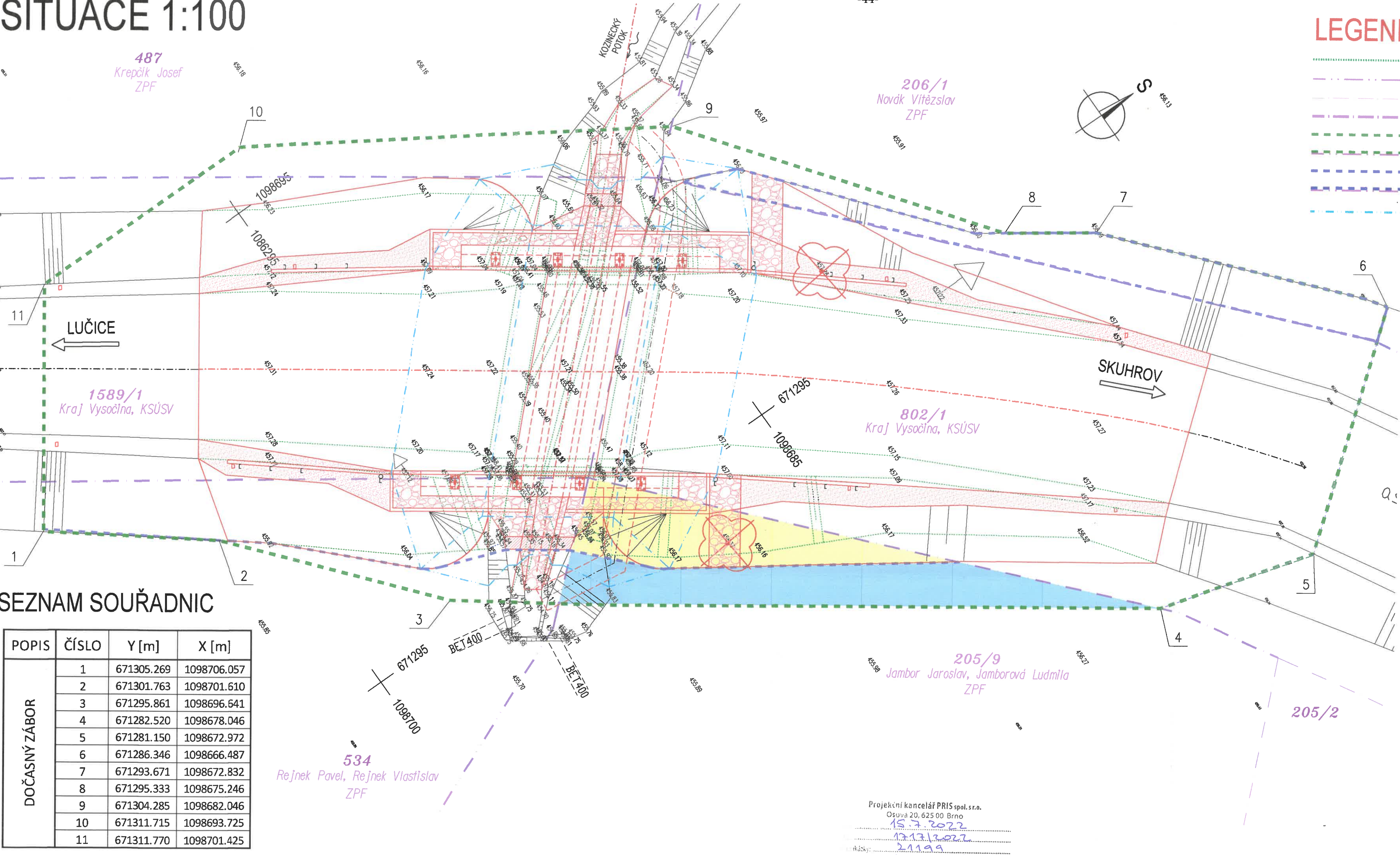
Zastoupeno: NOVÁK VÍTĚZSLAV

Podpis: [Signature]





SITUACE 1:100



LEGENDA ČAR

- STÁVAJÍCÍ STAV
- HRANICE POZEMKŮ KN
- VNITŘNÍ HRANICE POZEMKŮ KN
- HRANICE KATASTRŮ
- HRANICE DOČASNÉHO ZÁBORU
- DOČASNÝ ZÁBOR VEDENÝ PO HRANICI POZEMKU
- HRANICE TRVALÉHO ZÁBORU
- TRVALÝ ZÁBOR VEDENÝ PO HRANICI POZEMKU
- HRANICE VÝKOPŮ

LEGENDA PLOCH

- ŘÍMSY
- ZPEVNĚNÍ KAMENEM DO BETONU
- ZPEVNĚNÁ KRAJNICE

LEGENDA OBJEKTŮ

SO 201 MOST ev.č. 34711-2

LEGENDA PLOCH ZÁBORŮ

- PLOCHA DOČASNÉHO ZÁBORU DO 1 ROKU
- PLOCHA TRVALÉHO ZÁBORU S VÝKUPEM

SEZNAM SOUŘADNIC

POPIS	ČÍSLO	Y [m]	X [m]
DOČASNÝ ZÁBOR	1	671305.269	1098706.057
	2	671301.763	1098701.610
	3	671295.861	1098696.641
	4	671282.520	1098678.046
	5	671281.150	1098672.972
	6	671286.346	1098666.487
	7	671293.671	1098672.832
	8	671295.333	1098675.246
	9	671304.285	1098682.046
	10	671311.715	1098693.725
	11	671311.770	1098701.425

Pan Jambor Jaroslav, jako spoluvlastník dotčeného pozemku p. č. 205/9 v KÚ Skuhrov u Havlíčkova Brodu souhlasí :  
- trvalým zábořem části pozemku 205/9  
- s vynětím předmětné části pozemků ze zemědělského půdního fondu v rozsahu Záborového elaborátu – trvalý zábor  
- s kácením 1 ks stromu na pozemku 205/9  
- s dočasným zábořem pozemku 205/9  
- s uvedeným stavebním záměrem.

Dne: 15.7.2022

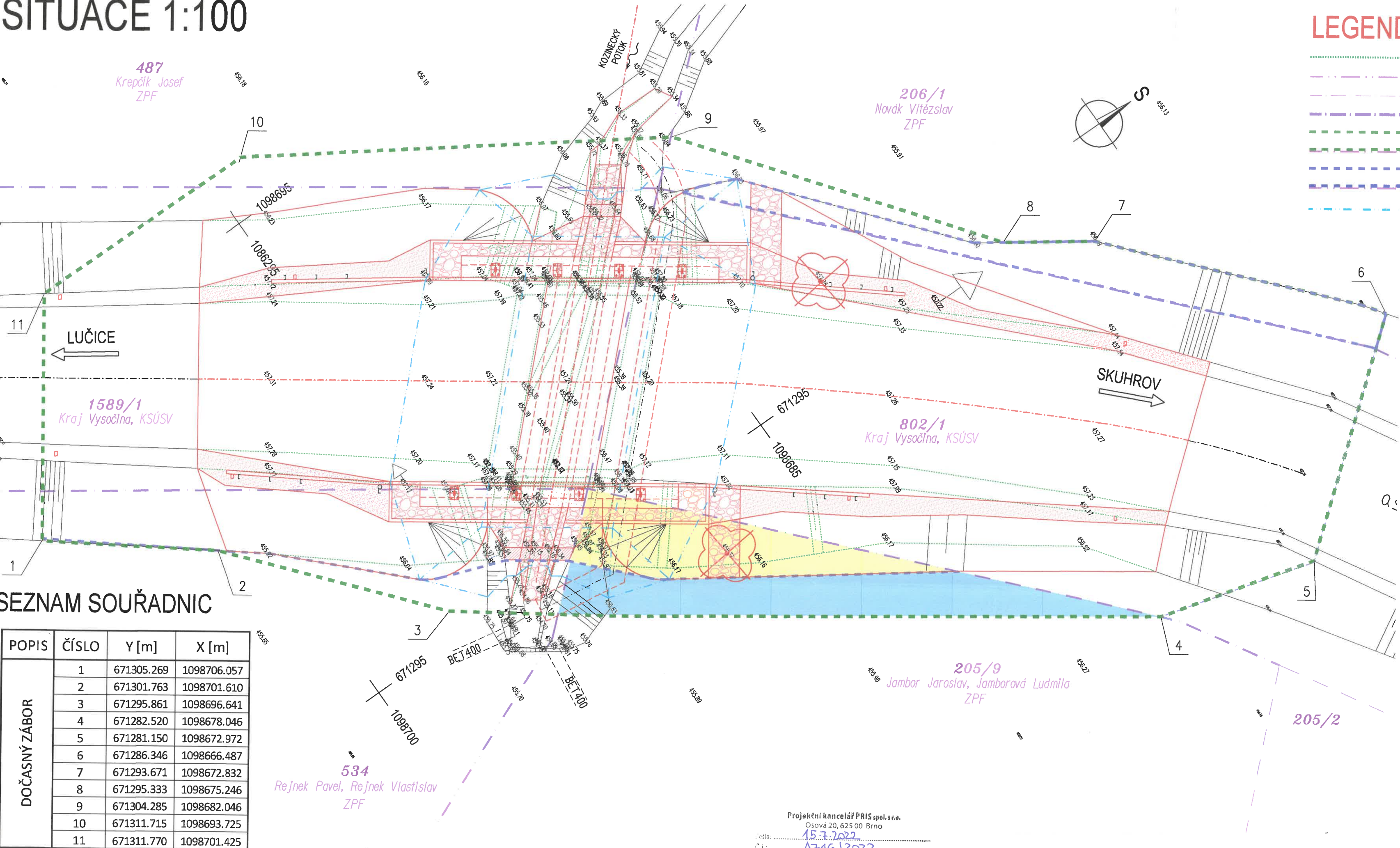
Zastoupeno: .....

Podpis: .....





SITUACE 1:100



LEGENDA ČAR

- STÁVAJÍCÍ STAV
- HRANICE POZEMKŮ KN
- VNITŘNÍ HRANICE POZEMKŮ KN
- HRANICE KATASTRŮ
- HRANICE DOČASNÉHO ZÁBORU
- DOČASNÝ ZÁBOR VEDENÝ PO HRANICI POZEMKU
- HRANICE TRVALÉHO ZÁBORU
- TRVALÝ ZÁBOR VEDENÝ PO HRANICI POZEMKU
- HRANICE VÝKOPŮ

LEGENDA PLOCH

- ŘÍMSY
- ZPEVNĚNÍ KAMENEM DO BETONU
- ZPEVNĚNÁ KRAJNICE

LEGENDA OBJEKTŮ

SO 201 MOST ev.č. 34711-2

LEGENDA PLOCH ZÁBORŮ

- PLOCHA DOČASNÉHO ZÁBORU DO 1 ROKU
- PLOCHA TRVALÉHO ZÁBORU S VÝKUPEM

SEZNAM SOUŘADNIC

POPIS	ČÍSLO	Y [m]	X [m]
DOČASNÝ ZÁBOR	1	671305.269	1098706.057
	2	671301.763	1098701.610
	3	671295.861	1098696.641
	4	671282.520	1098678.046
	5	671281.150	1098672.972
	6	671286.346	1098666.487
	7	671293.671	1098672.832
	8	671295.333	1098675.246
	9	671304.285	1098682.046
	10	671311.715	1098693.725
	11	671311.770	1098701.425

Projekční kancelář PRIS spol.s.r.o.  
Osova 20, 625 00 Brno  
Číslo: 15.7.2022  
Č.j.: 1716/2022  
Číslo zakázky: 211299  
Vydávající: MZHAČOVÁ

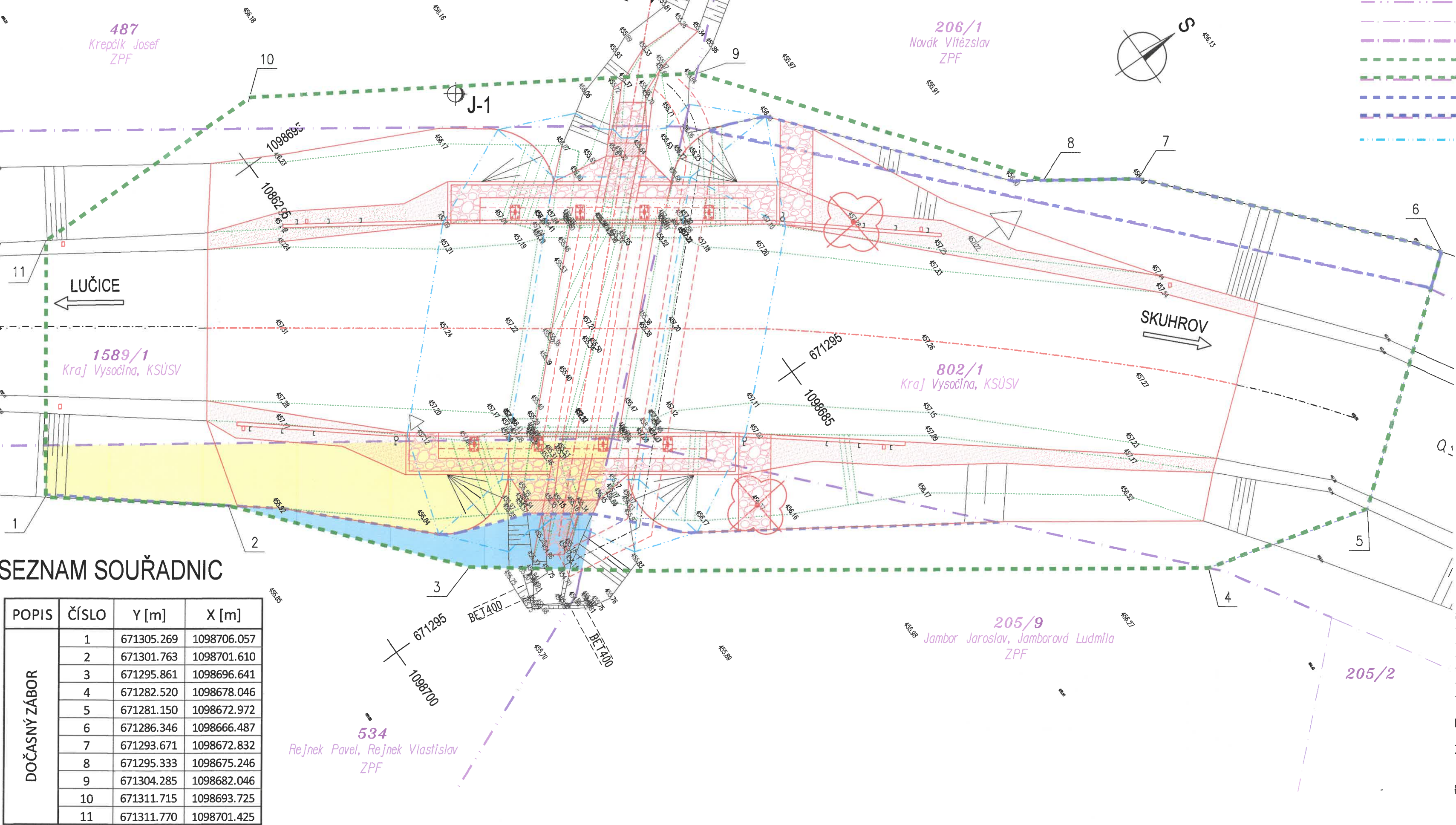
Paní Jamborová Ludmila, jako spoluvlastník dotčeného pozemku p. č. 205/9 v KÚ Skuhrov u Havlíčkova Brodu souhlasí :  
- trvalým záбором části pozemku 205/9  
- s vynětím předmětné části pozemků ze zemědělského půdního fondu v rozsahu Záborového elaborátu - trvalý zábor  
- s kácením 1 ks stromu na pozemku 205/9  
- s dočasným záбором pozemku 205/9  
- s uvedeným stavebním záměrem.

Dne: 13.7.2022  
Zastoupeno: .....  
Podpis: .....





SITUACE 1:100  
III/34711 Lučice – most ev.č. 34711-2



LEGENDA ČAR

- STÁVAJÍCÍ STAV
- HRANICE POZEMKŮ KN
- VNITŘNÍ HRANICE POZEMKŮ KN
- HRANICE KATASTRŮ
- HRANICE DOČASNÉHO ZÁBORU
- DOČASNÝ ZÁBOR VEDENÝ PO HRANICI POZEMKU
- HRANICE TRVALÉHO ZÁBORU
- TRVALÝ ZÁBOR VEDENÝ PO HRANICI POZEMKU
- HRANICE VÝKOPŮ

LEGENDA PLOCH

- ŘÍMSY
- ZPEVNĚNÍ KAMENEM DO BETONU
- ZPEVNĚNÁ KRAJNICE

LEGENDA OBJEKTŮ

SO 201 MOST ev.č. 34711-2

LEGENDA PLOCH ZÁBORŮ

- PLOCHA DOČASNÉHO ZÁBORU DO 1 ROKU
- PLOCHA TRVALÉHO ZÁBORU S VÝKUPEM

SEZNAM SOUŘADNIC

POPIS	ČÍSLO	Y [m]	X [m]
DOČASNÝ ZÁBOR	1	671305.269	1098706.057
	2	671301.763	1098701.610
	3	671295.861	1098696.641
	4	671282.520	1098678.046
	5	671281.150	1098672.972
	6	671286.346	1098666.487
	7	671293.671	1098672.832
	8	671295.333	1098675.246
	9	671304.285	1098682.046
	10	671311.715	1098693.725
	11	671311.770	1098701.425

Projekční kancelář PRIS spol. s r.o.  
Osava 20. 625 00 Brno

Dostal: .....  
Č.j.: .....  
Číslo zakázky: .....  
Vydává: .....

Pan Rejnek Pavel, jako spoluvlastník dotčeného pozemku p. č. 534 v KÚ Skuhrov u Havlíčkova Brodu souhlasí :  
- trvalým záбором části pozemku 534  
- s vynětím předmětné části pozemků ze zemědělského půdního fondu v rozsahu Záborového elaborátu – trvalý zábor  
- s dočasným záбором pozemku 534  
- s uvedeným stavebním záměrem

Dne: 20.9.2022

Zastoupeno: .....

Podpis: .....





SITUACE 1:100

LEGENDA ČAR

- STÁVAJÍCÍ STAV
- HRANICE POZEMKŮ KN
- VNITŘNÍ HRANICE POZEMKŮ KN
- HRANICE KATASTRŮ
- HRANICE DOČASNÉHO ZÁBORU
- DOČASNÝ ZÁBOR VEDENÝ PO HRANICI POZEMKU
- HRANICE TRVALÉHO ZÁBORU
- TRVALÝ ZÁBOR VEDENÝ PO HRANICI POZEMKU
- HRANICE VÝKOPŮ

LEGENDA PLOCH

- ŘÍMSY
- ZPEVNĚNÍ KAMENEM DO BETONU
- ZPEVNĚNÁ KRAJNICE

LEGENDA OBJEKTŮ

SO 201 MOST ev.č. 34711-2

LEGENDA PLOCH ZÁBORŮ

- PLOCHA DOČASNÉHO ZÁBORU DO 1 ROKU
- PLOCHA TRVALÉHO ZÁBORU S VÝKUPEM

Projektantka: IZF PRIS spol.s r.o.  
Osoba: 20.7.2022  
17.5.1.2022  
2.11.99  
M. Hlaváková

Pan Rejnek Vlastislav, jako spoluvlastník dotčeného pozemku p. č. 534 v KÚ Skuhrov u Havlíčkova Brodu souhlasí :  
- trvalým záбором části pozemku 534  
- s vynětím předmětné části pozemků ze zemědělského půdního fondu v rozsahu Záborového elaborátu - trvalý zábor  
- s dočasným záбором pozemku 534  
- s uvedeným stavebním záměrem.

Dne: 19.4.2022

Zastoupeno:

Podpis:

SEZNAM SOUŘADNIC

POPIS	ČÍSLO	Y [m]	X [m]
DOČASNÝ ZÁBOR	1	671305.269	1098706.057
	2	671301.763	1098701.610
	3	671295.861	1098696.641
	4	671282.520	1098678.046
	5	671281.150	1098672.972
	6	671286.346	1098666.487
	7	671293.671	1098672.832
	8	671295.333	1098675.246
	9	671304.285	1098682.046
	10	671311.715	1098693.725
	11	671311.770	1098701.425









**MĚSTSKÝ ÚŘAD HAVLÍČKŮV BROD**  
stavební úřad  
Havlíčkovo náměstí 57, 580 61 Havlíčkův Brod

Č.j.: MHB\_ST/1143/2022/Ha

Vyřizuje: Ing. Petr Hála, tel: 569 497 213, e-mail: [phala@muhb.cz](mailto:phala@muhb.cz)

Havlíčkův Brod, dne 24.1.2023

JID: 8733/2023/muhb

## ROZHODNUTÍ

### Výroková část:

Městský úřad Havlíčkův Brod, jako speciální stavební úřad příslušný podle § 16 odst. 1 a § 40 odst. 4 písm. a) zákona č. 13/1997 Sb., o pozemních komunikacích, ve znění pozdějších předpisů (dále jen "zákon o pozemních komunikacích") a § 15 odst. 1 zákona č. 183/2006 Sb., o územním plánování a stavebním řádu (stavební zákon), ve znění pozdějších předpisů (dále jen "stavební zákon") ve společném územním a stavebním řízení (dále jen "společné řízení") posoudil podle § 94o stavebního zákona žádost o vydání společného povolení, kterou dne 31.8.2022 podal **Kraj Vysočina, IČO 70890749, Žižkova 1882, 586 01 Jihlava 1, který zastupuje Krajská správa a údržba silnic Vysočiny, příspěvková organizace, IČO 00090450, Kosovská 1122, 586 01 Jihlava 1, kterou zastupuje Projekční kancelář PRIS spol. s r.o., IČO 46974806, Osová 717, Starý Lískovec, 625 00 Brno 25** (dále jen "žadatel"), a na základě tohoto posouzení:

- I.** Podle § 94p odst. 1 stavebního zákona a § 13a vyhlášky č. 503/2006 Sb., o podrobnější úpravě územního rozhodování, územního opatření a stavebního řádu

### s c h v a l u j e s t a v e b n í z á m ě r

na stavbu:

### III/24711 Lučice - most ev.č. 34711-2 Lučice

(dále jen "stavba") na pozemku parc. č. 487 (trvalý travní porost), parc. č. 534 (trvalý travní porost), parc. č. 1589/1 (ostatní plocha) v katastrálním území Lučice, parc. č. 205/9 (trvalý travní porost), parc. č. 206/1 (trvalý travní porost), parc. č. 802/1 (ostatní plocha) v katastrálním území Skuhrov u Havlíčkova Brodu.

### Stavba obsahuje:

Stávající nevyhovující most ev.č. 34711-2 v km 8,954 bude odstraněn a na jeho místě bude vybudován nový propustek o světlosti 2,0m včetně úpravy navazující komunikace v celkové délce 32m. Volná šířka na propustku i na komunikaci 6,5m.

### II. Stanoví podmínky pro umístění a provedení stavby:

1. Stavba bude umístěna v souladu s ověřenou situací stavby, která obsahuje výkres současného stavu území v měřítku katastrální mapy se zakreslením požadovaného umístění stavby, s vyznačením vazeb a vlivů na okolí, zejména vzdáleností od hranic pozemku a sousedních staveb.
2. Stavba bude provedena podle projektové dokumentace, kterou vypracoval Projekční kancelář PRIS spol. s r.o., Osová 20 Brno – Ing. Martin Řehulka ČKAIT 1003412; případné změny nesmí být provedeny bez předchozího povolení speciálního stavebního úřadu.
3. Při provádění stavby je nutno dodržovat předpisy týkající se bezpečnosti práce a technických zařízení a dbát o ochranu zdraví osob na staveništi.
4. Před zahájením zemních prací je stavebník povinen zajistit u správců a vlastníků podzemních sítí jejich vytyčení. Je třeba dodržovat předpisy pro práci v ochranných pásmech podzemních vedení, zejména ČSN 736005 – Prostorové uspořádání sítí technického vybavení, ČSN 73 3050 – Zemní práce, všeobecné ustanovení. Jedná se zejména o tyto správce sítí:
  - GasNet Služby, s r.o. vyjádření zn.:5002579530 ze dne 22.3.2022 (*nenachází se provozovaná plynárenská zařízení*)



- ČEZ Distribuce, a.s. vyjádření zn.: 0101679403 ze dne 4.2.2022 (*nenachází se energetické zařízení*)
  - Telco Pro Services, a.s. vyjádření zn.0201364620 ze dne 4.2.2022 (*nenachází se komunikační zařízení*)
  - ČEZ ICT Services, a.s. sdělení zn. 0700502800 ze dne 4.2.2022 (*nenachází se komunikační zařízení*)
  - Vodovody a kanalizace Havlíčkův Brod, a.s. vyjádření č.j.:VAK/aveti/2022/0172 ze dne 7.2.2022 (*nenachází se vodovod ani kanalizace*)
  - CETIN, a.s. vyjádření č.j.:540083/2022 ze dne 4.2.2022 (*nedojde ke střetu*)
  - Ministerstvo obrany ČR, Sekce nakládání s majetkem MO, Odbor ochrany územních zájmů vyjádření zn.:125441-7460-OÚZ-BR ze dne 9.3.2022 (*nevidujeme v místě stavby žádné inženýrské sítě či telekomunikační vedení*)
  - Obec Lučice vyjádření ze dne 7.2.2022 (*nevedou zde žádné naše inženýrské sítě*)
  - Obec Skuhrov vyjádření ze dne 11.2.2022 (*nevedou zde žádné naše inženýrské sítě*)
5. Stavebník oznámí před zahájením stavby stavebnímu úřadu název stavebního podnikatele oprávněného k provádění staveb, který bude stavbu provádět a jehož název bude vyznačen na štítku „STAVBA POVOLENA“ a termín zahájení stavby.
6. Stavebník oznámí stavebnímu úřadu tyto fáze výstavby pro kontrolní prohlídky stavby:
- a) závěrečnou kontrolní prohlídku stavby
7. Budou splněny podmínky Městského řadu Havlíčkův Brod, odboru životního prostředí ze závazného stanoviska č.j.:OZP/1706/2022/RU ze dne 23.6.2022 ze souhlasu podle § 17 vodního zákona:
- *stavební činností nebe ohrožena jakost povrchových nebo podzemních vod, zejména závadnými látkami. Na stavbě budou prostředky pro likvidaci případné havárie.*
  - *opevnění vodního toku bude provedeno dle podmínek projektové dokumentace. Bude plynule navázáno na koryto vodního toku tak, aby nedocházelo k nežádoucímu vymílání koryta vodního toku*
  - *při realizaci demoličních a stavebních prací nebudou stavební materiály, vzniklé odpady ani zemina z výkopu ukládány na březích; bude zabezpečeno, aby ani při zvýšených průtocích a srážkách nedošlo k jejich splachování do koryta vodního toku. Práce musí být prováděny tak, aby v průběhu výstavby nedošlo ke zhoršení odtokových poměrů v předmětné lokalitě, ke znečištění povrchových a podzemních vod, poškození břehů nebo břehových porostů. Používané mechanizační prostředky musí být v dobrém technickém stavu a musí být dodržována preventivní opatření k zabránění případných úkapů či únikům ropných látek.*
  - *správce vodního toku tj. Lesy ČR, s.p. bude vyzván ke kontrole dodržení podmínek stanovených ve vyjádření pod č.j.LCR943/003285/2022 ze dne 2.6.2022*
  - *po dokončení stavby bude odboru ŽP předložen souhlas správce vodního toku s užíváním (kolaudací) stavby.*
8. Budou splněny podmínky Městského řadu Havlíčkův Brod, odboru životního prostředí ze závazného stanoviska č.j.:OZP/1927/2022/Zk-3 ze dne 4.8.2022 ze zásahu do VKP:
- *při kácení dřevin rostoucích mimo les bude postupováno dle §8 zákona (příslušným orgánem ochrany přírody je Ocení úřad Skuhrov); ostatní dřeviny v blízkosti stavby budou ochráněny před poškozením dle článku 4.6 Ochrana stromů před mechanickým poškozením, 4.8 Ochrana kořenové zóny při navážce a 4.10 Ochrana kořenového porostu při výkopech rýh nebo stavebních jam, normy ČSN 83 9061 – Technologie vegetačních úprav v krajině – Ochrana stromů, porostů a vegetačních ploch při stavebních pracích*
  - *při provádění stavby nesmí dojít ke znečištění povrchových ani podzemních vod ropnými a jinými látkami závadnými pro vodu ani materiálem ze stavební činnosti*
  - *materiály vzniklé při stavbě nebudou ukládány do koryta vodního toku ani na jeho břehy*
  - *po ukončení stavebních prací budou dotčené pozemky uvedeny do náležitého stavu.*
9. Budou splněny podmínky ze závazného stanoviska ze souhlasu k trvalému odnětí půdy ze ZPF pod č.j.:OZP/2131/2022/RA ze dne 25.8.2022.



10. Budou splněny podmínky Městského úřadu Havlíčkův Brod, odboru životního prostředí ze závazného stanoviska č.j.:OZP/1907/2022/SB ze dne 9.8.2022:
- *navrhovanou stavbou nebudou přímo dotčeny PUPFL*
  - *bude respektováno umístění stavby dle ověřené dokumentace*
  - *stavba se bude nacházet ve vzdálenosti větší než 5 metrů od PUPFL parc.č. 205/2 v k.ú. Skuhrov u Havlíčkova Brodu*
  - *vstup na pozemky, které jsou součástí PUPFL, musí být v dostatečném časovém předstihu projednán se všemi vlastníky (nájemci) dotčených pozemků, aby mohla být včas učiněna opatření k zabránění vzniku škod na lesních pozemcích*
  - *sousední PUPFL nebudou sloužit k ukládání deponií a stavebního materiálu a v souvislosti s pracemi nedojde k poškození kořenových systémů, náběhů a kmenů lesních dřevin*
  - *při vlastní realizaci nedojde k úniku provozních kapalin a látek poškozujících les a životní prostředí*
11. Stavba bude dokončena do 21.12.2024.
12. Stavbu lze užívat pouze na základě kolaudačního souhlasu. K žádosti o vydání kolaudačního souhlasu stavebník doloží požadované doklady podle § 122 stavebního zákona tj. závazná stanoviska dotčených orgánů k užívání stavby vyžadovaná zvláštními předpisy (KHS kraje Vysočina se sídlem v Jihlavě, územní pracoviště Havlíčkův Brod, Městský úřad Havlíčkův Brod, odbor životního prostředí, odbor dopravy, Krajské ředitelství Policie Kraje Vysočina dopravní inspektorát Havlíčkův Brod, Ministerstvo obrany ČR, Sekce nakládání s majetkem MO, Odbor ochrany územních zájmů), hlavní mostní prohlídku a mostní list a další doklady uvedené v podmínkách stavebního povolení. Pokud je stavba předmětem evidence v katastru nemovitostí, zajistí stavebník geometrický plán, u staveb technické infrastruktury geodetické zaměření na podkladu katastrální mapy, u staveb dopravní infrastruktury geodetické zaměření na podkladu katastrální mapy včetně paty násypů či vrchních hran zářezů a výškové zaměření nivelety komunikace v ose komunikace v km dle příčných řezů.

Účastníci řízení, na něž se vztahuje rozhodnutí správního orgánu:

Kraj Vysočina, Žižkova 1882, 586 01 Jihlava 1  
Obec Lučice, Lučice 90, 582 35 Lučice  
Obec Skuhrov, Skuhrov 48, 582 41 Skuhrov u Havlíčkova Brodu

### **Odůvodnění:**

Dne 31.8.2022 podal žadatel žádost o vydání společného povolení. Uvedeným dnem bylo zahájeno společné řízení. Protože žádost nebyla úplná a nebyla doložena všemi podklady a závaznými stanovisky potřebnými pro její řádné posouzení, byl žadatel dne 14.9.2022 vyzván k doplnění žádosti a řízení bylo přerušeno. Žádost byla doplněna dne 19.12.2022.

Okruh účastníků řízení stavební úřad stanovil podle § 94k stavebního zákona. Účastníky řízení jsou stavebník, obec, na jejímž území má být požadovaný záměr uskutečněn, vlastník stavby, na které má být požadovaný záměr uskutečněn, není-li sám stavebníkem, nebo ten, kdo má ke stavbě jiné věcné právo, není-li sám stavebníkem, vlastník pozemku, na kterém má být stavební záměr uskutečněn, není-li sám stavebníkem, nebo ten, kdo má jiné věcné právo k tomuto pozemku, osoba, jejíž vlastnické právo nebo jiné věcné právo k sousedním stavbám anebo sousedním pozemkům nebo stavbám na nich může být společným povolením přímo dotčeno. Těmito účastníky stavebního řízení jsou: Kraj Vysočina, Obec Lučice, Obec Skuhrov, Josef Krepčík, Pavel Rejnek, Vlastislav Rejnek, Jaroslav Jambor, Ludmila Jamborová, Vítězslav Novák, Lesy České republiky, s.p., OŘ Vysočina, Dana Pecnová, JUDr. Vít Fikar.

Stavební úřad dne 28.12.2022 přípisem oznámil zahájení společného řízení známým účastníkům řízení a dotčeným orgánům. Současně podle ustanovení § 94m odst. 3 stavebního zákona upustil od ohledání na místě a ústního jednání, protože jsou mu dobře známy poměry v území a žádost poskytuje dostatečný podklad pro posouzení záměru, a stanovil, že ve lhůtě do 15 dnů od doručení tohoto oznámení mohou účastníci řízení uplatnit své námitky a dotčené orgány svá závazná stanoviska. Ve stanovené lhůtě stavební úřad obdržel vyjádření účastníka řízení Vítězslava Nováka ze dne 8.1.2023 doručené 11.1.2023, ve kterém požaduje zachování stávajícího pracovního sjezdu na pozemek p.č. 280/1 k.ú. Skuhrov. Tento sjezd zůstane zachován, neboť se nachází vně navrhovaných úprav silnice, tedy nebude stavbou dotčen.

Stavební úřad přezkoumal předloženou žádost, projednal ji s účastníky řízení, veřejností a dotčenými orgány a zjistil, že jejím uskutečněním nebo užíváním nejsou ohroženy zájmy chráněné stavebním zákonem, předpisy vydanými k jeho provedení a zvláštními předpisy. Soulad umístění stavby se schválenou územně plánovací dokumentací byl prokázán souhlasným závazným stanoviskem č.j.:ORM/364/2022/Hla-1 ze dne 25.5.2022, které vydal Městský úřad Havlíčkův Brod, Odbor rozvoje města, úsek územního plánování a GIS. Navržená stavba vyhovuje obecným požadavkům na využívání území, projektová dokumentace stavby splňuje obecné požadavky na výstavbu. Stavební úřad v průběhu řízení neshledal důvody, které by bránily povolení záměru.

Stanoviska a rozhodnutí dále sdělili:

- Městský úřad Havlíčkův Brod, Odbor životního prostředí souhrnné vyjádření č.j.:OZP/1433/2022/Km ze dne 16.6.2022
- Městský úřad Havlíčkův Brod, Odbor rozvoje města, úsek územního plánování a GIS závazné stanovisko č.j.:ORM/364/2022/Hla-1 ze dne 25.5.2022
- Městský úřad Havlíčkův Brod, Odbor dopravy stanovisko č.j.:DOP/8412/2022/HM ze dne 30.5.2022
- Ministerstvo obrany ČR, Sekce nakládání s majetkem MO, Odbor ochrany územních zájmů závazné stanovisko zn.:132179/2022-1322-OÚZ-BR ze dne 26.5.2022
- Krajské ředitelství Policie Kraje Vysočina, Územní odbor Havlíčkův Brod, Dopravní inspektorát stanovisko č.j.:KRPJ-61626-2/ČJ-2022-161606 ze dne 18.5.2022
- Krajská hygienická stanice kraje Vysočina se sídlem v Jihlavě, územní pracoviště Havlíčkův Brod závazné stanovisko č.j.:KHSV/12291/2022/HB/HOK/Čej ze dne 23.5.2022
- Obecní úřad Skuhrov rozhodnutí povolení kácení dřevin č.j.:202/2022 ze dne 28.7.2022

Stavební úřad zajistil vzájemný soulad předložených závazných stanovisek dotčených orgánů vyžadovaných zvláštními předpisy a zahrnul je do podmínek rozhodnutí. Stavební úřad rozhodl, jak je uvedeno ve výroku rozhodnutí, za použití ustanovení právních předpisů ve výroku uvedených.

Vypořádání s návrhy a námitkami účastníků:

- Vítězslav Novák vyjádření účastníka doručené dne 11.1.2023, ve kterém požaduje zachování stávajícího pracovního sjezdu na pozemek p.č. 280/1 k.ú. Skuhrov. Tento sjezd zůstane zachován, neboť se nachází vně navrhovaných úprav silnice, tedy nebude stavbou dotčen. Námitce bylo vyhověno.

### **Poučení účastníků:**

Proti tomuto rozhodnutí se lze odvolat do 15 dnů ode dne jeho oznámení k Odboru dopravy a silničního hospodářství Krajského úřadu Kraje Vysočina podáním u zdejšího správního orgánu. Odvolání se podává ve třinácti stejnopisech tak, aby jeden stejnopis zůstal správnímu orgánu a aby každý účastník dostal jeden stejnopis. Nepodá-li účastník potřebný počet stejnopisů, vyhotoví je správní orgán na náklady účastníka. Odvoláním lze napadnout výrokovou část rozhodnutí, jednotlivý výrok nebo jeho vedlejší ustanovení. Odvolání jen proti odůvodnění rozhodnutí je nepřípustné.

Stavební úřad po dni nabytí právní moci rozhodnutí zašle žadateli jedno vyhotovení ověřené projektové dokumentace a štítek obsahující identifikační údaje o povolené stavbě. Další vyhotovení ověřené projektové dokumentace zašle vlastníkově stavby, pokud není žadatelem. Žadatel je povinen štítek před zahájením stavby umístit na viditelném místě u vstupu na staveniště a ponechat jej tam až do dokončení stavby, případně do vydání kolaudačního souhlasu; rozsáhlé stavby se mohou označit jiným vhodným způsobem s uvedením údajů ze štítku.

Společné povolení má podle § 94p odst. 5 stavebního zákona platnost 2 roky. Stavba nesmí být zahájena, dokud rozhodnutí nenabude právní moci.

Ing. Petr Hála  
referent stavebního úřadu  
otisk úředního razítka

### **Poplatek:**

Správní poplatek podle zákona č. 634/2004 Sb., o správních poplatcích, ve znění pozdějších předpisů se nevyměňuje.

**Obdrží:**

navrhovatel – žadatel

Kraj Vysočina, IDDS: ksab3eu, zastoupený na základě sdělení k zastupování a prohlášení k provedeným právním jednáním ze dne 21.11.2022 Krajskou správou a údržbou silnic Vysočiny, příspěvková organizace, IDDS: 3qdn8g, kterou zastupuje, Projekční kancelář PRIS spol. s r.o., IDDS: 64uu6mg, dle správního řádu je doručováno prvnímu zástupci tj. Krajská správa a údržba silnic Vysočiny, příspěvková organizace, IDDS: 3qdn8g

další účastníci

Obec Lučice, IDDS: 86gapma

Obec Skuhrov, IDDS: in8btj7

Josef Krepčík, Lučice č.p. 36, 582 35 Lučice

Pavel Rejnek, Lučice č.p. 197, 582 35 Lučice

Vlastislav Rejnek, Lučice č.p. 24, 582 35 Lučice

Jaroslav Jambor, Skuhrov č.p. 25, 582 41 Skuhrov u Havlíčkova Brodu

Ludmila Jamborová, Skuhrov č.p. 25, 582 41 Skuhrov u Havlíčkova Brodu

Vítězslav Novák, Ledečská č.p. 3026, 580 01 Havlíčkův Brod 1

Lesy České republiky, s.p., OR Vysočina, IDDS: e8jcfsn

Dana Pecnová, Rozňák č.p. 67, Knyk, 580 01 Havlíčkův Brod 1

JUDr. Vít Fikar, Radostín č.p. 58, 580 01 Havlíčkův Brod 1

dotčené orgány

Městský úřad Havlíčkův Brod, Odbor životního prostředí, IDDS: 5uvbfub

Městský úřad Havlíčkův Brod, Odbor rozvoje města, úsek územního plánování a GIS, IDDS: 5uvbfub

Městský úřad Havlíčkův Brod, Odbor dopravy, IDDS: 5uvbfub

Ministerstvo obrany ČR, Sekce nakládání s majetkem MO, Odbor ochrany územních zájmů, IDDS:

hjaavk

Krajské ředitelství Policie Kraje Vysočina, Územní odbor Havlíčkův Brod, Dopravní inspektorát, IDDS: x9nhptc

Krajská hygienická stanice kraje Vysočina se sídlem v Jihlavě, územní pracoviště Havlíčkův Brod, IDDS: 4uuai3w